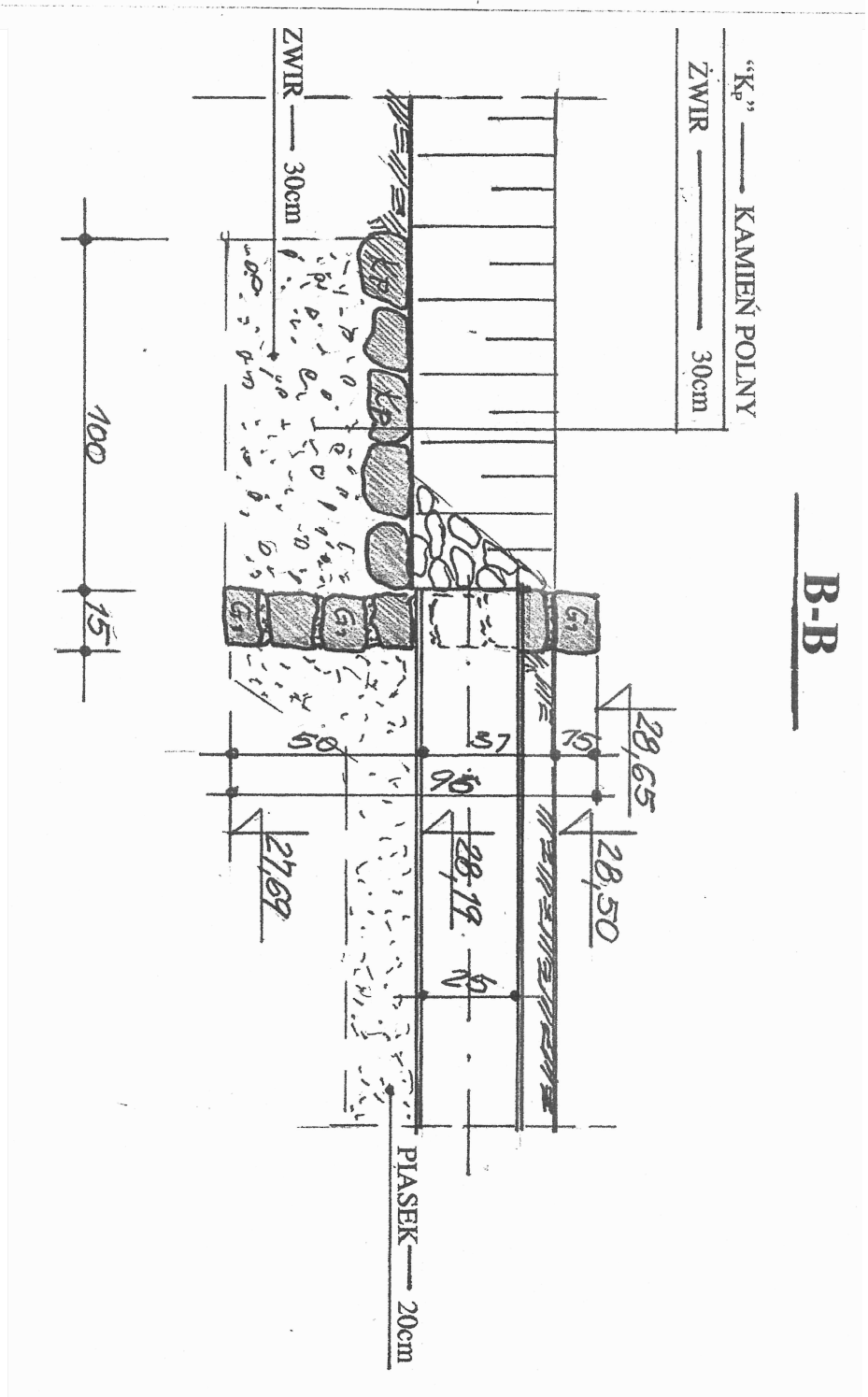
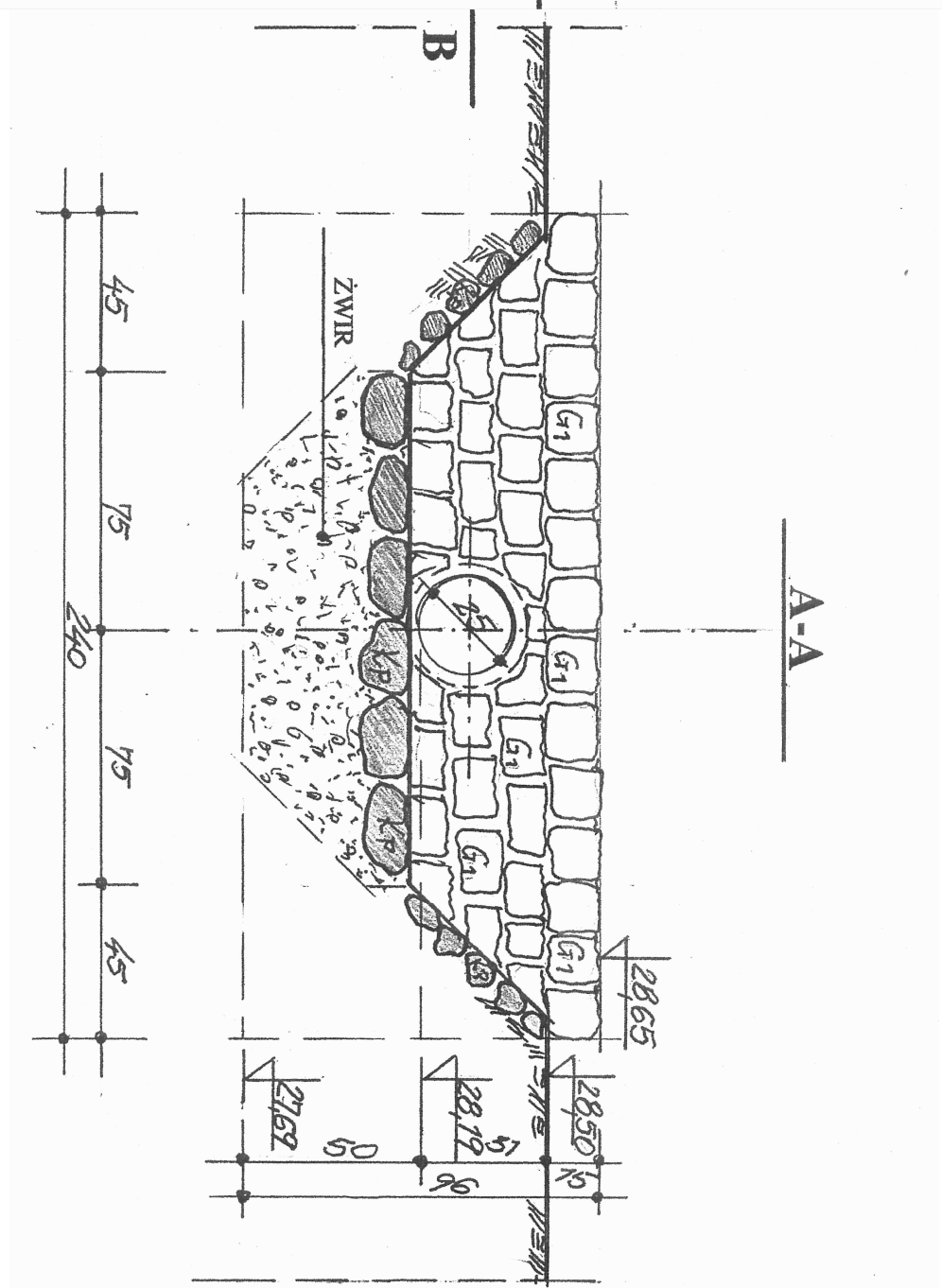
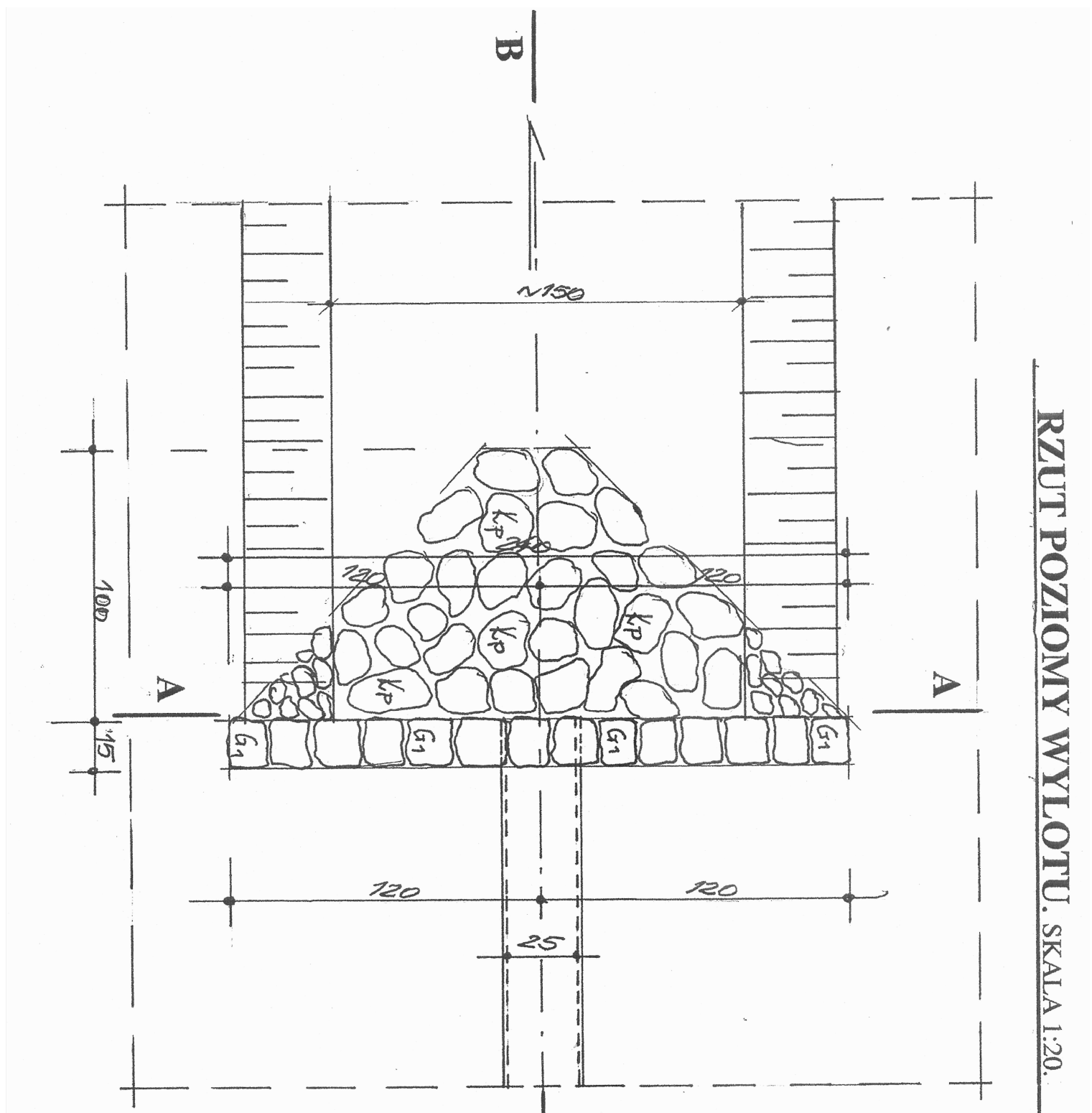


# RZUT POZIOMY WYLOTU. SKALA 1:20.



**LEGENDA:**  
 "G1" — KOSTKA GRANITOWA 15x15x15 cm  
 "Kp" — KAMIEŃ POLNY  
 "ZWIR" — 30cm  
 "PIASEK" — 20cm

ZAPRAWA CEMENTOWA MARKI B5

WYLOT "W2" SKALA 1:20

Nazwa i adres inwestycji: <b>PROFIL BIS SP. Z O.O.</b> ul. Fabryczna 23 Zielona Góra	
Budowa nawierzchni drogi gminnych wraz z odwodnieniem ul. Działkowców, ul. Leśna w Skwierzynie.	
Temat: Kanalizacja deszczowa - Budowa kanalizacji deszczowej ul. Działkowców, Leśna w Skwierzynie	
Tytuł rysunku: Schemat wylotu do rowu W2 na działce 42/1/6	
Projektant: spec. konstr.	mgr inż. Zbigniew Sędra 1178/ZG
Data	kwiecień 2008
Pracownik:	nr upraw. 1178/ZG
Podpis:	nr p/sk 21K
Skala:	1:20
Pracownik:	nr p/sk 21K