



Telekomunikacja Polska
Pion Technicznej Obsługi Klienta
Region Zachodni
Rozwój i Gospodarka Zasobami
Dział Ewidencji i Zarządzania Zasobami Sieci
Pl. Pocztowy 1, 65-061 Zielona Góra
tel.: 0 68 3247977
fax.: 0 68 3230100
www.tp.pl

Świebodzin, 16 września 2008r.

**Pracownia Architektoniczno-Urbanistyczna
„ARCHITEC”
ul. Obrońców pokoju 69/6
66-400 Gorzów Wlkp.**

Numer pisma: STTWREEU.211-73124/08

Temat: Uzgodnienie projektu remontu dojazdu do garaży przy ul. Waszkiewicza w Skwierzynie

Uzgodnienie nr 73124

Szanowni Państwo,

Uzgodnieniem jest to pismo i opieczetowane mapy (plany) traktowane łącznie.

Na podstawie tych map (planów) można zrealizować zadanie inwestycyjne przy uwzględnieniu niżej wymienionych uwag:

1. Skrzyżowania i zbliżenia projektowanych urządzeń z naszymi istniejącymi i projektowanymi urządzeniami telekomunikacyjnymi winny być zaprojektowane i wykonane zgodnie z normami i przepisami obowiązującymi w tym zakresie. Plansza koordynacyjna przedłożona na posiedzeniu ZUD-u powinna zawierać rozwiązania zgodnie z obowiązującymi przepisami i będzie zatwierdzona przez naszego pełnomocnika na posiedzeniu ZUD-u.
2. W miejscach kolizji, pod drogą kable zabezpieczyć rura ochronną dwudzielna typu Arot.
3. Przy wykonywaniu prac wzdłuż ciągów kanalizacji teletechnicznej nie dopuścić do przemieszczenia w pionie i poziomie.
4. O rozpoczęciu robót w pobliżu naszych urządzeń należy powiadomić nas pisemnie. Zawiadomienie należy przesyłać najpóźniej na 14 dni przed planowanymi pracami podając nr uzgodnienia, przewidywany termin prowadzonych robót, oraz dane kontaktowe do kierownika budowy (zawiadomienie można przesyłać faksem).
5. W czasie robót w pobliżu naszych urządzeń (strefa ochronna 3m) zastrzegamy sobie nadzór. Roboty te należy wykonywać przy wykorzystaniu ręcznych narzędzi bez użycia sprzętu mechanicznego z należytą dbałością, zwracając uwagę na istniejącą infrastrukturę telekomunikacyjną.
6. Podczas prowadzenia prac ziemnych należy wykonywać próbne wykopy poprzeczne w celu dokładnej lokalizacji urządzeń podziemnych będących własnością TP.
7. Zachować normatywne odległości pionowe i poziome w zakresie wzajemnego usytuowania projektowanych elementów sieci telekomunikacyjnej do istniejących urządzeń podziemnych.
8. Ponadto nadmieniamy, że w wyniku różnych robót nawierzchniowych (regulacja szerokości jezdni, chodników, itp.) należy liczyć się z odchyleniami na planie.
9. Po natrafieniu w trakcie robót ziemnych na urządzenia telekomunikacyjne nie naniesione na planie należy je zabezpieczyć i powiadomić TP.

10. Kategorycznie zabrania się prowadzenia jakichkolwiek prac związanych z przebudową urządzeń TP bez naszej wiedzy.
11. Wykonawca ponosi odpowiedzialność karną i materialną, wynikającą z Kodeksu Cywilnego, za spowodowanie uszkodzeń telekomunikacyjnych w czasie wykonywania robót oraz za szkody, które w przyszłości mogłyby powstać na skutek przeprowadzonych prac.
12. W przypadku uszkodzenia sieci telefonicznej, wobec przedsiębiorstwa prowadzącego roboty ziemne, egzekwowane będzie wyrównanie szkody na podstawie kalkulacji powykonawczej oraz strat tytułem braku transmisji, sporządzonej przez Telekomunikację Polską S.A.;
13. Niniejsze uzgodnienie ważne jest do dnia 16.09.2009r.


W sprawach dotyczących projektowania inwestycji w pobliżu urządzeń TP należy kontaktować się z Działem Ewidencji Zasobów Fizycznych Plac Wolności 5, 66-200 Świebodzin tel. 0 68 382 50 50, fax. 0 68 382 34 90

Zawiadomienie o rozpoczęciu robót w pobliżu naszych urządzeń wysłać na adres:
Telekomunikacja Polska Dział Współpracy z Partnerami Technicznymi, ul. Pocztowa 17, 66-400 Gorzów
tel. 0 95 728 14 00, fax. 0 95 720 54 85

W załączeniu 1 egz. opieczetowanych map (planów) przebiegu istniejących urządzeń telekomunikacyjnych o numerze zgodnym ze znakiem pisma.

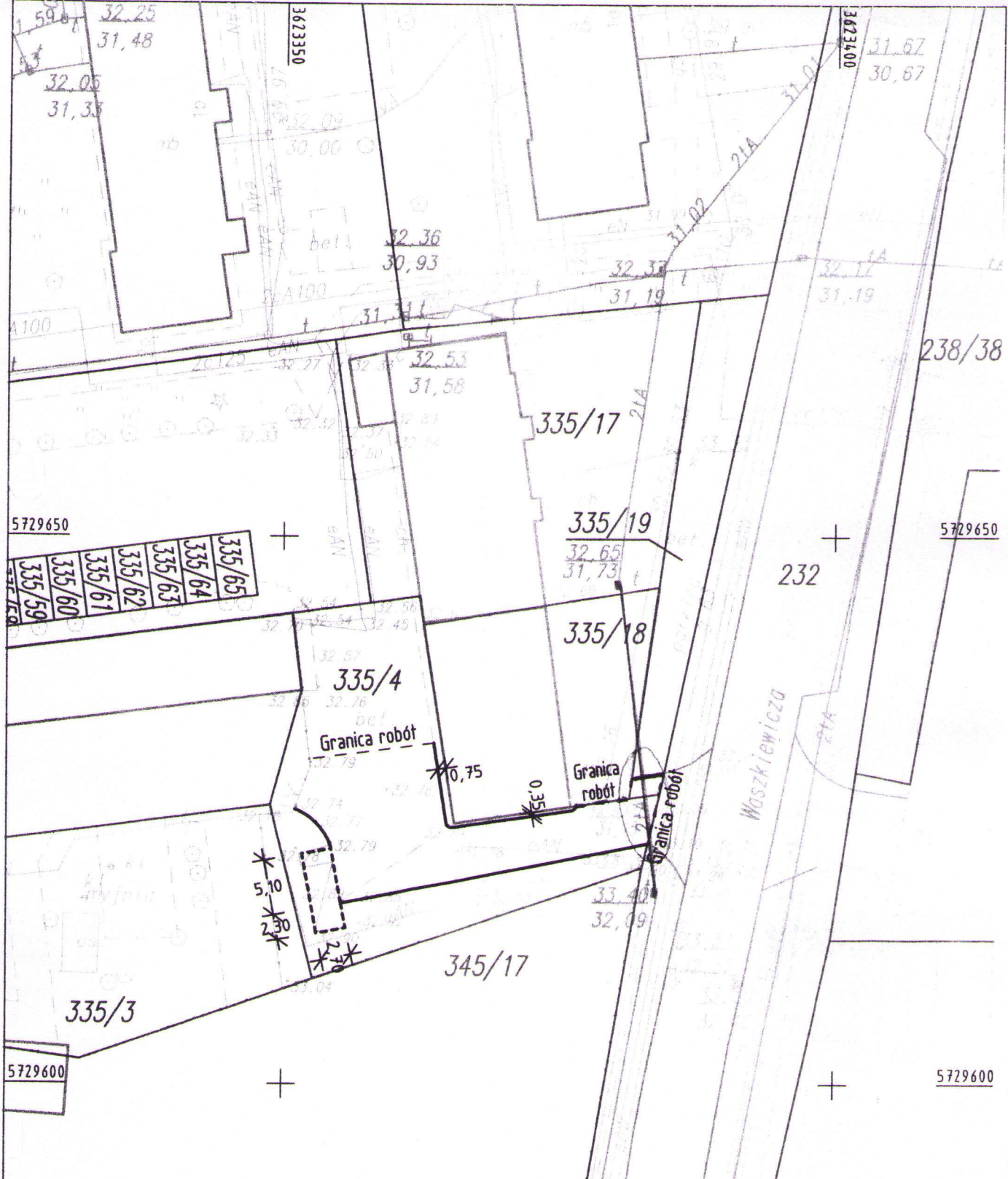
Sporządziła: Małgorzata Buško tel.: 068 382 50 50

Z poważaniem




Grzegorz Markowski
z up. Dyrektora
ds. Rozwoju i Gospodarki Zasobami

Załącznik: 1. Plan sytuacyjny – 1 egz..



Telekomunikacja Polska SA
 Pion Sieci
 Dział Ewidencji Zasobów Fizycznych
 Pl. Wolności 5, 66-200 Świebodzin

DOZWIOLENIE NA ZASOBAMI SIECI
 UZGODNIONO
 W sprawie przebiegu sieci teletechnicznej
 z uwagami zawartymi w załączonym piśmie



Małgorzata Buśko
 (podpis osoby uzgadniającej)

Małgorzata Buśko

OBIEKT:	DOJAZD DO GARAZY ul. Waszkiewicza, działka 335/4, obr. Skwierzyna 2		
INWESTOR:	GMINA SKWIERZYNA ul. Rynek 1, 66-440 Skwierzyna		
RYSUNEK:	PLAN SYTUACYJNY	Skala 1:500	Nr rys: D-1
JEDNOSTKA PROJEKTOWA:	PA-U ARCHITEC Zofia Cytryna ul. Obronców Pokoju 69/6, 66-400 Gorzów Wlkp.		
	Imię i nazwisko:	Nr uprawnień:	Data:
PROJEKTANT:	mgr inż. Waldemar Cytryna	LUKG/0001/P000/05	30.08.08
SPRAWDZIŁ:			13

3623350