

Uchwała Nr XXXI/239/09
Rady Miejskiej w Skwierzynie
z dnia 7 lipca 2009 r.

**w sprawie miejscowego planu zagospodarowania przestrzennego w zakresie przebiegu sieci gazowych
w gminie Skwierzyna**

Na podstawie art.18 ust.2 pkt. 5 ustawy z dnia 8 marca 1990r. o samorządzie gminnym (j.t. Dz. U. z 2001r Nr 142, poz.1591 z późn. zm.), art. 20 ust. 1 ustawy z dnia 27 marca 2003 r. o planowaniu i zagospodarowaniu przestrzennym (Dz. U. z 2003r. Nr 80, poz.717 z późn. zm.) **uchwała się**, co następuje:

ROZDZIAŁ I
Ustalenia ogólne

§ 1. 1. Przedmiotem ustaleń niniejszej uchwały jest przeznaczenie terenu pod budowę gazociągu wysokiego ciśnienia wraz z obiektami pomocniczymi, w tym m.in. zespołami zaporowo-upustowymi i drogami dojazdowymi, infrastrukturą kontrolno - pomiarową i kablem transmisji danych obejmującego obszar w obrębach: Gościnowo, Dobrojewo, Murzynowo, Świniary, Wiejce, Krobielewko w gminie Skwierzyna.

2. Granice obszaru objętego uchwałą oznaczono na rysunku planu w skali 1: 2000.

3. Integralną częścią uchwały jest:

- 1) rysunek planu w skali 1:2000 zwany dalej rysunkiem – załącznik graficzny nr 1, stanowią go arkusze ponumerowane od nr 1 do nr 17, wyrys ze studium uwarunkowań i kierunków zagospodarowania przestrzennego Gminy Skwierzyna zawiera arkusz nr 17,
- 2) rozstrzygnięcie w sprawie sposobu rozpatrzenia uwag do projektu zmiany planu, stanowiące załącznik nr 2,
- 3) rozstrzygnięcie w sprawie realizacji zadań z zakresu infrastruktury technicznej oraz zasad ich finansowania zapisanych w zmianie planu, stanowiące załącznik nr 3.

§ 2. Uchwała niniejsza jest zgodna z:

- 1) uchwałą Nr XV/132/08 Rady Miejskiej w Skwierzynie z dnia 26 lutego 2008 r. w sprawie przystąpienia do opracowania miejscowego planu zagospodarowania przestrzennego gminy Skwierzyna w obrębach: Gościnowo, Dobrojewo, Murzynowo, Świniary, Wiejce, Krobielewko,
- 2) ustaleniami studium uwarunkowań i kierunków zagospodarowania przestrzennego miasta i gminy Skwierzyna uchwalonego uchwałą nr XII/130/99 Rady Miejskiej w Skwierzynie z dnia 29.12.1999r. w sprawie studium uwarunkowań i kierunków zagospodarowania przestrzennego miasta i gminy Skwierzyna, zmienionego uchwałą nr XXI/168/08 Rady Miejskiej w Skwierzynie z dnia 8.07.2008 r. w sprawie zmiany nr 1 studium uwarunkowań i kierunków zagospodarowania przestrzennego gminy Skwierzyna.

§ 3. 1. Plan, o którym mowa w §1 ust.1, ustala przeznaczenie i zasady zagospodarowania terenów w zakresie budowy sieci gazowej.

2. Zakres planu jest zgodny z wymogami zawartymi w art. 15 ust. 2 obowiązującej ustawy o planowaniu i zagospodarowaniu przestrzennym.

3. Z uwagi na niewystępowanie problematyki, plan nie określa:

- 1) parametrów i wskaźników kształtowania zabudowy oraz zagospodarowania terenów w tym linii zabudowy, gabaryty obiektów i wskaźników intensywności zabudowy,
- 2) sposobów i terminów tymczasowego zagospodarowania, urządzania i użytkowania terenów.

§ 4. Hekroć w ustaleniach niniejszej uchwały jest mowa o:

- 1) gazociągu lub sieciach gazowych – należy przez to rozumieć budowę inwestycji celu publicznego sieci gazowej wysokiego ciśnienia DN300 wraz z obiektami pomocniczymi, w tym m.in. zespołami zaporowo-upustowymi i drogami dojazdowymi, infrastrukturą kontrolno - pomiarową i kablem transmisji danych;
- 2) strefie kontrolowanej – należy przez to rozumieć obszar w której operator sieci gazowej w/c jest uprawniony do zapobiegania działalności mogącej mieć negatywny wpływ na trwałość i prawidłową eksploatację sieci
- 3) przepisach odrębnych – należy przez to rozumieć aktualne w momencie realizacji niniejszej uchwały przepisy ustaw wraz z aktami wykonawczymi, normy branżowe oraz ograniczenia w dysponowaniu terenem wynikające z prawomocnych decyzji administracyjnych;

ROZDZIAŁ 2

Przeznaczenie terenów oraz linie rozgraniczające tereny o różnym przeznaczeniu lub różnych zasadach zagospodarowania

§ 5. 1. Następujące oznaczenia graficzne na rysunku planu są obowiązującymi ustaleniami planu:

- 1) linie rozgraniczające tereny o różnym przeznaczeniu lub różnych zasadach zagospodarowania,
- 2) symbole określające przeznaczenie terenów.

2. Pozostałe, nie wymienione w ust.1 elementy rysunku planu, jak np. treść podkładu mapowego, mają charakter informacyjny i nie są ustaleniami planu.

§ 6. 1. Na obszarze objętym planem wyznacza się następujące tereny oznaczone symbolami na rysunku planu:

- 1) „**RL,G**” tereny rolnicze z trasą przebiegu gazociągu,
- 2) „**LS,G**” tereny leśne z trasą przebiegu gazociągu,
- 3) „**ZN,G**” tereny zieleni naturalnej z trasą przebiegu gazociągu,
- 4) „**W,G**” tereny wód z trasą przebiegu gazociągu,
- 5) „**KD,G**” drogi publiczne dojazdowe z trasą przebiegu gazociągu,
- 6) „**KK,G**” tereny kolejowe z trasą przebiegu gazociągu.

2. Dla terenów, o których mowa w ust.1 obowiązuje dotychczasowa funkcja stanowiąca o ich przeznaczeniu z ograniczeniami związanymi z istniejącym i planowanym gazociągiem i ich strefami kontrolowanymi.

3. W przypadku rezygnacji z budowy gazociągu, na terenach, o których mowa w ust.1 obowiązuje dotychczasowa funkcja.

4. Dopuszcza się zmianę trasy przebiegu gazociągu i jego strefy kontrolowanej na obszarze objętym planem.

5. Na terenie objętym planem dopuszcza się budowę innych sieci, urządzeń i budowli infrastruktury technicznej w uzgodnieniu i na warunkach operatora sieci pod warunkiem, iż ich oddziaływanie nie obejmie strefy kontrolowanej gazociągu.

6. Przez tereny „**RL,G**”, „**LS,G**” i „**ZN,G**” dopuszcza się budowę ciągów komunikacyjnych oraz urządzeń i sieci infrastruktury technicznej pod warunkiem zabezpieczenia istniejących sieci gazowych na warunkach i w uzgodnieniu z operatorem, na koszt inwestora realizującego zamierzenie.

ROZDZIAŁ 3

Zasady ochrony i kształtowania ładu przestrzennego

§ 7. 1. Tereny w granicach objętych opracowaniem planu pozostają w dotychczasowym użytkowaniu.

2. Na obszarach leśnych inwestycję należy prowadzić w miarę możliwości w obrębie dróg leśnych.

3. Przejścia gazociągiem przez drogi oraz rzeki i rowy należy wykonać w technologii przecisku lub przewiertu sterowanego, dopuszcza się metodę wykopu za zgodą właściwego zarządcy lub właściciela terenu.

ROZDZIAŁ 4

Zasady ochrony środowiska, przyrody i krajobrazu kulturowego

§ 8. 1. Budowa gazociągu wymaga przeprowadzenia postępowania w sprawie oddziaływania na środowisko, zgodnie z przepisami *Prawa ochrony środowiska*.

2. Należy zachować warunki określone w decyzji o środowiskowych uwarunkowaniach zgody na realizację przedsięwzięcia, zgodnie z przepisami odrębnymi.

3. W trakcie realizacji i eksploatacji gazociągu należy przestrzegać zasad gospodarowania w Obszarze Chronionego Krajobrazu „4 – Dolina Warty i Dolnej Noteci”:

- 1) w szczególności dokonywania zmian stosunków wodnych, jeżeli służą innym celom niż ochrona przyrody i zrównoważone wykorzystanie użytków rolnych i leśnych oraz obszarów wodno – błotnych
- 2) w przypadku odkrycia podczas prac ziemnych kopalni szczątków roślin lub zwierząt należy niezwłocznie zawiadomić Wojewodę Lubuskiego lub Burmistrza Skwierzyny.

4. W trakcie realizacji i eksploatacji gazociągu, który powinno się lokalizować w miarę możliwości w obrębie dróg lub „przecinek” leśnych, należy przestrzegać zasad gospodarowania w:

- 1) Obszarze Specjalnej Ochrony Ptaków Natura 2000 „Puszcza Notecka” PLB300015,
 - 2) Specjalnym Obszarze Ochrony Siedlisk Natura 2000 „Bory Chrobotkowe Puszczy Noteckiej” PLH080003,
 - 3) Specjalnym Obszarze Ochrony Siedlisk Natura 2000 „Jeziora Gościmskie” PLH080008,
- zgodnie z aktualnymi planami ochrony a także na etapie realizacyjnym wskazuje się prowadzenie nadzoru przyrodniczego w razie konieczności wykonanie ewentualnych działań ochronnych.

ROZDZIAŁ 5

Zasady ochrony dziedzictwa kulturowego i zabytków oraz dóbr kultury współczesnej

§ 9. Na obszarze objętym planem ochrona zabytków obejmuje:

- 1) przeprowadzenie badań ratowniczych w formie nadzoru archeologicznego po uzyskaniu decyzji Wojewódzkiego Konserwatora Zabytków na badania ratownicze, zgodnie z ustawą *o ochronie zabytków i opiece nad zabytkami* na odcinku od rzeki Warty do drogi wojewódzkiej nr 159 relacji Dobrojewo – Murzynowo, z uwagi na występowanie na tym terenie stanowisk archeologicznych,
- 2) zobowiązanie osób prowadzących roboty budowlane i ziemne w razie ujawnienia przedmiotu, który posiada cechy zabytku, do niezwłocznego zawiadomienia o tym Burmistrza oraz Wojewódzkiego Konserwatora Zabytków; z jednoczesnym obowiązkiem zabezpieczenia odkrytego przedmiotu i wstrzymania wszelkich robót mogących go uszkodzić lub zniszczyć do czasu wydania przez Konserwatora Zabytków odpowiednich zarządzeń, na pozostałym terenie objętym planem w granicach Puszczy Noteckiej.

ROZDZIAŁ 6

Wymagania wynikające z potrzeb kształtowania przestrzeni publicznych

§ 10. 1. Na obszarze objętym planem przestrzeń publiczną pozostawia się bez zmian.

2. Plan wyznacza na cele publiczne tereny przeznaczone na realizację inwestycji celów publicznego w szczególności budowy gazociągu.

ROZDZIAŁ 7

Granice i sposoby zagospodarowania terenów podlegających specjalnej ochronie ustalonych na podstawie odrębnych przepisów, w tym terenów górniczych, a także narażonych na niebezpieczeństwo powodzi oraz zagrożonych osuwaniem się mas ziemnych

§ 11. 1. Na obszarze objętym planem występują obszary bezpośredniego zagrożenia powodzią rzeki Warty, uwidocznione na rysunku planu – arkusz nr 1, dla których należy:

- 1) zachować warunki określone w pozwoleniu wodnoprawnym, na przekroczenia wód powierzchniowych, dla których pozwolenie jest wymagane zgodnie z *Prawem wodnym*, szczególnej staranności wymagają wszelkie prace w obrębie wałów przeciwpowodziowych,
- 2) uzyskać zgodę Dyrektora Regionalnego Zarządu Gospodarki Wodnej w Poznaniu na lokalizację inwestycji zaliczanych do przedsięwzięć mogących znacząco oddziaływać na środowisko na obszarach bezpośredniego zagrożenia powodzią rzeki Warty zgodnie z art. 40 ust. 3 i art. 82 ust. 2 ustawy *Prawo wodne* (Dz. U. z 2005r. Nr 239, poz. 2019 z późn. zm.).

2. Na obszarze objętym planem nie występują tereny górnicze oraz tereny zagrożone osuwaniem się mas ziemnych.

ROZDZIAŁ 8

Szczegółowe zasady i warunki scalania i podziału nieruchomości

§ 12. 1. Ustala się wydzielenie działek pod budowę zespołów zaworowo – upustowych o wielkości wg potrzeb, pod warunkiem bezpośredniego dostępu do drogi.

2. Dopuszcza się wydzielenie działek o wielkości wg potrzeb pod stacje gazowe lub inne urządzenia lub budowlę wymagające zabezpieczenia i ogrodzenia, pod warunkiem zapewnienia bezpośredniego dostępu do drogi.

3. Zakazuje się wydzielenia nowych działek nie posiadających bezpośredniego dostępu do drogi z wyjątkiem sytuacji kiedy wydzielenie działki służy polepszeniu warunków zagospodarowania działki przyległej posiadającej dostęp do drogi.

ROZDZIAŁ 9

Szczegółne warunki zagospodarowania terenów oraz ograniczenia w ich użytkowaniu, w tym zakaz zabudowy

§ 13. 1. Na terenach, oznaczonych na rysunku planu symbolami, o których mowa w § 6 ust. 1 pkt 1÷6 niniejszej uchwały:

1) ustala się następujące warunki:

- a) dla gazociągu DN300 maksymalne ciśnienie robocze wyniesie 8,4 MPa, strefa kontrolowana wyniesie 6,0 m,

- b) operator sieci gazowych w obszarze strefy kontrolowanej jest uprawniony do zapobiegania działalności w zakresie prowadzenia robót ziemnych, poruszania się ciężkim sprzętem, mogącej mieć negatywny wpływ na trwałość i prawidłową eksploatację sieci,
 - c) obowiązek uzgodnienia z operatorem sieci gazowej lokalizacji obiektów wzdłuż strefy kontrolowanej,
 - d) należy zapewnić swobodny dojazd do sieci gazowych oraz przemieszczania się wzdłuż tych sieci,
 - e) wszelkie skrzyżowania z innymi sieciami infrastruktury technicznej należy wykonać w uzgodnieniu i na warunkach operatorów danej sieci, przy zastosowaniu rozwiązań technicznych wykluczających możliwość przedostania się gazu do gruntu lub do urządzeń infrastruktury podziemnej.
- 2) dopuszcza się:
- a) możliwość zmiany trasy sieci gazowych wraz ze strefą kontrolowaną w obrębie pasa terenu objętego planem,
 - b) możliwość sytuowania w pasie stref kontrolowanych innych podziemnych systemów inżynierskich związanych z sieciami gazowymi,
 - c) lokalizację sieci podziemnego uzbrojenia technicznego nie związanego z siecią gazową po uzgodnieniu i na warunkach określonych przez operatora sieci gazowej,
 - d) wykonanie oznaczenia sieci gazowych w terenie;
- 3) zakazuje się:
- a) zabudowy oraz nasadzeń drzew i krzewów w strefach kontrolowanych,
 - 2. Na terenach rolnych strefa kontrolowana nie stanowi ograniczeń dla upraw rolnych z zastrzeżeniem § 12 ust. 1 pkt 3 lit a niniejszej uchwały
 - 3. Na terenach leśnych pas wolny od zalesień drzewostanem wyniesie minimum 2,0m na stronę od osi gazociągu.

ROZDZIAŁ 10

Zasady modernizacji, rozbudowy i budowy systemów komunikacji i infrastruktury technicznej

§ 14. 1. Pozostawia się istniejące drogi publiczne w dotychczasowych liniach rozgraniczających wykazanych na rysunku planu.

2. Dopuszcza się realizację nowych ciągów komunikacyjnych pod warunkiem zabezpieczenia istniejących sieci gazowych na warunkach i w uzgodnieniu z operatorem, na koszt inwestora realizującego zamierzenie.

3. Przejścia poprzeczne pod drogami należy wykonać na warunkach i w uzgodnieniu z zarządcą drogi przy zastosowaniu zabezpieczeń gazociągu przed uszkodzeniem.

1) przejście gazociągiem pod jezdnią drogi wojewódzkiej nr 159, należy wykonać bez rozkopywania jezdni – metodą hydrauliczną – pod kątem zbliżonym do 90° w uzgodnieniu i na warunkach Zarządu Dróg Wojewódzkich,

2) przejście gazociągiem pod jezdnią dróg powiatowych nr 1351F i 1352F należy wykonać w uzgodnieniu i na warunkach Zarządu Dróg Powiatowych.

4. Przy skrzyżowaniach i zbliżeniach z istniejącymi liniami elektroenergetycznymi: wysokiego, średniego i niskiego napięcia należy zachować odpowiednie odległości zgodnie z obowiązującymi przepisami odrębnymi; na etapie opracowania projektu technicznego, w przypadku stwierdzenia kolizji z liniami elektroenergetycznymi, inwestor gazociągu winien wystąpić z wnioskiem o wydanie warunków na likwidację kolizji.

5. W zakresie zaopatrzenia w energię elektryczną stacji gazowych rozwiązania techniczne sposobu zasilania obiektów i oświetlenia określone zostaną w warunkach przyłączenia do sieci elektroenergetycznej właściwego operatora.

ROZDZIAŁ 11

Stawki procentowe

§ 15. Na podstawie art. 15 ust. 2 pkt. 12 oraz art. 36 ust. 4 ustawy z dnia 27 marca 2003 roku *o planowaniu i zagospodarowaniu przestrzennym* dla terenów przeznaczonych do zagospodarowania ustala się 1% stawkę służącą naliczeniu opłaty z tytułu wzrostu wartości nieruchomości.

ROZDZIAŁ 12

Przepisy końcowe

§ 16. Na podstawie ustawy *o ochronie gruntów rolnych i leśnych*:

1) przeznaczają się na cele nierolnicze grunty rolne:

- a) klasy III, zgodnie z Decyzją Ministra Rolnictwa i Rozwoju Wsi znak GZ.tr.057-602-610/08 z dnia 15-12-2008 r.,

- b) klasy IV, zgodnie z Decyzją Marszałka Województwa Lubuskiego znak DN.I.6012-100/08 z dnia 29-12-2008 r.,
 - c) pozostałe grunty rolne;
- 2) przeznacza się na cele nieleśne grunty leśne stanowiące własność Skarbu Państwa, zgodnie z Decyzją Ministra Środowiska ZS-W-2120/62/2009 z dnia 5-06-2009 r.

§ 17. Wykonanie uchwały powierza się Burmistrzowi Skwierzyny.

§ 18. Uchwała wchodzi w życie po upływie 30 dni od daty ogłoszenia w Dzienniku Urzędowym Województwa Lubuskiego.

Przewodniczący Rady Miejskiej

Stanisław Kretkiewicz

Załącznik nr 2
do uchwały Nr XXXI/239/2009
Rady Miejskiej w Skwierzynie
z dnia 7 lipca 2009 roku

ROZSTRZYGNIECIE

dotyczy: sposobu rozpatrzenia uwag do projektu miejscowego planu zagospodarowania przestrzennego w zakresie przebiegu sieci gazowych w gminie Skwierzyna.

Stosownie do art. 20 ust. 1 ustawy z dnia 27 marca 2003 r. o planowaniu i zagospodarowaniu przestrzennym (Dz. U. Nr 80, poz. 717 z późniejszymi zmianami) oraz w nawiązaniu do informacji Burmistrza Miasta Skwierzyny stwierdza się, że do wymienionego wyżej projektu planu miejscowego osoby fizyczne i prawne oraz jednostki organizacyjne nieposiadające osobowości prawnej nie wniósł żadnych uwag.

Załącznik nr 3
do uchwały Nr XXXI/239/2009
Rady Miejskiej w Skwierzynie
z dnia 7 lipca 2009 roku

ROZSTRZYGNIECIE

dotyczy: sposobu realizacji zadań z zakresu infrastruktury technicznej oraz zasad ich finansowania, zapisanych w projekcie miejscowego planu zagospodarowania przestrzennego w zakresie przebiegu sieci gazowych w gminie Skwierzyna

Na podstawie art. 20 ust. 1 ustawy z dnia 27 marca 2003 r. o planowaniu i zagospodarowaniu przestrzennym (Dz. U. Nr 80, poz. 717 późniejszymi zmianami), art. 7 ust. 1 pkt 1, 2 i 3 ustawy z dnia 8 marca 1990 r. o samorządzie gminnym (jednolity tekst Dz. U. z 2001 r. Nr 142, poz. 1591 z późniejszymi zmianami) oraz art. 167, ust 2 pkt 1 ustawy z dnia 30 czerwca 2005 roku o finansach publicznych (Dz. U. Nr 249, poz. 2104 z późniejszymi zmianami) Rada Miejska w Skwierzynie rozstrzyga co następuje: z ustaleń zawartych w uchwale w sprawie miejscowego planu zagospodarowania przestrzennego gminy Skwierzyna oraz z przeprowadzonej analizy prognozy skutków finansowych uchwalenia tego planu wynika, że nie wystąpi realizacja zadań z zakresu infrastruktury technicznej, za które odpowiedzialna jest gmina i nie nastąpią wydatki z budżetu gminy.

UZASADNIENIE

do uchwały Rady Miejskiej w Skwierzynie w sprawie miejscowego planu zagospodarowania przestrzennego w zakresie przebiegu sieci gazowych w gminie Skwierzyna

Podstawę do opracowania wymienionego wyżej planu stanowiła uchwała Nr XV/132/08 Rady Miejskiej w Skwierzynie z dnia 26 lutego 2008 r. w sprawie przystąpienia do opracowania miejscowego planu zagospodarowania przestrzennego gminy Skwierzyna w obrębach: Gościnowo, Dobrojewo, Murzynowo, Świniary, Wiejce, Krobielewko.

Konieczność opracowania planu wynika z potrzeby wykonania inwestycji celu publicznego tj. gazociągu wysokiego ciśnienia wraz z obiektami pomocniczymi, w tym m.in. zespołami zaporowo-upustowymi, drogą dojazdową, infrastrukturą kontrolno - pomiarową i kablem transmisji danych.

W ramach inwestycji ujęte zostaną zespoły zaporowo-upustowe na trasie inwestycji wraz z drogami dojazdowymi (powierzchnia zzu ok. 10x10m) i linia kablowa światłowodowa ułożona wzdłuż gazociągu. Orientacyjna długość gazociągu na terenie gminy ok. 23,5 km. W obszarze objętym planem możliwa jest również lokalizacja innych gazociągów wraz z niezbędną infrastrukturą techniczną.

Czynnikami uzasadniającymi przyjęcie MPZP są:

- umożliwienie rozwoju regionu poprzez zagospodarowanie złóż ropy naftowej i gazu ziemnego Lubiatów-Międzychód-Grotów, z którymi przedmiotowa inwestycja się wiąże,
- ograniczenie w regionie emisji zanieczyszczeń do środowiska, poprzez wykorzystanie czystego paliwa jakim jest gaz ziemny,
- przeprowadzenie trasy gazociągu z dala od zabudowy mieszkaniowej,
- korzyści dla gminy w postaci podatku do 2% od wartości budowli

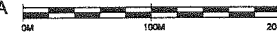
Projekt przedmiotowego planu poddany został procedurze formalno – prawnej związanej z jego uzgodnieniem i konsultacją społeczną, określoną w art. 17 ustawy o planowaniu i zagospodarowaniu przestrzennym, a zakres jego opracowania zgodny jest z rozporządzeniem Ministra Infrastruktury z dnia 26 sierpnia 2003 r. w sprawie wymaganego zakresu projektu miejscowego planu zagospodarowania przestrzennego.

Projekt planu zgodny jest z ustaleniami studium uwarunkowań i kierunków zagospodarowania przestrzennego gminy Skwierzyna.

W związku z powyższym zasadne jest podjęcie przez Radę Miejską przedmiotowej uchwały.

INSPEKTOR
mgr *Włodzisław Prędko*

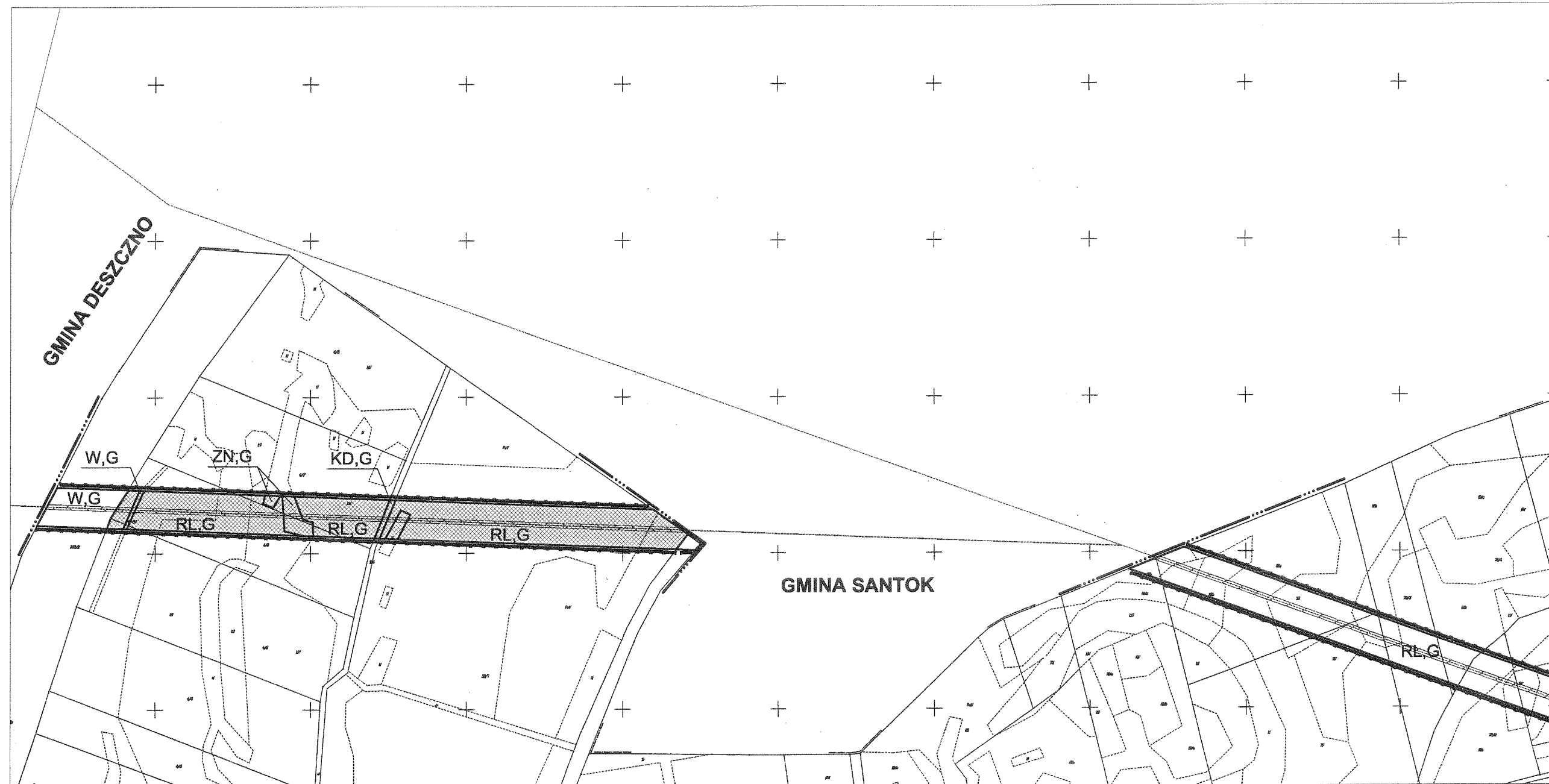
GMINA SKWIERZYNA
MIEJSCOWY PLAN ZAGOSPODAROWANIA PRZESTRZENNEGO
W ZAKRESIE PRZEBIEGU SIECI GAZOWEJ
 SKALA 1:2000
 PODZIAŁKA LINIOWA



ZAŁĄCZNIK NR 1

RYSUNEK PLANU - ZAŁĄCZNIK NR 1
 DO UCHWAŁY NR XXXI / 239 / 09
 RADY MIEJSKIEJ W SKWIERZYNY
 Z DNIA 07 LIPCA 2009 ROKU

ARKUSZ 1



ŁĄCZY ARKUSZ 2

OZNACZENIA:

- GRANICE GMINY
- GRANICA OPRACOWANIA PLANU
- LINIE ROZGRANICZAJĄCE TERENY O RÓŻNYM SPOSOBIE ZAGOSPODAROWANIA I RÓŻNYCH FUNKCJACH
- PROJEKTOWANY GAZOCIĄG DN200 WRAZ ZE STREFĄ KONTROLOWANĄ O SZEROKOŚCI 8M
- TERENY ROLNICZE Z TRASA PRZEBIEGU GAZOCIĄGU
- TERENY ZIELNI NATURALNEJ Z TRASA PRZEBIEGU GAZOCIĄGU
- TERENY WÓD Z TRASA PRZEBIEGU GAZOCIĄGU
- DRÓGI PUBLICZNE DOJAZDOWE Z TRASA PRZEBIEGU GAZOCIĄGU
- OBSZAR BEZPOŚREDNIEGO ZAGROZENIA POWODZIĄ RZEKI WARTY Q=1%

OPRACOWANIE:

mgr inż. Marek Czaplinski
 członek ZDIU Z-248
BIURO PLANOWANIA PRZESTRZENNEGO I USŁUG & MC SPÓŁKA Z O.O.
 UL. KLIPCEŃKA 21
 65-426 ZIELONA GÓRA
 TEL. (0-68)3202107, 3246087

GMINA SKWIERZYNA

MIEJSCOWY PLAN ZAGOSPODAROWANIA PRZESTRZENNEGO W ZAKRESIE PRZEBIEGU SIECI GAZOWEJ

SKALA 1:2000

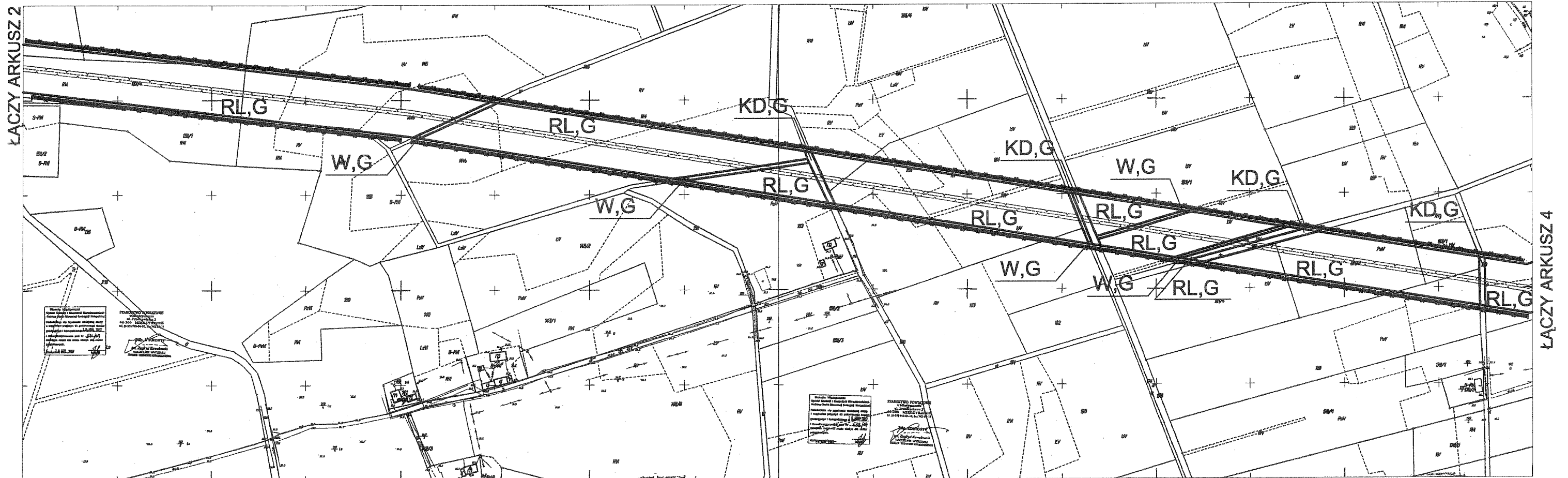
PODZIAŁKA LINIOWA









ZAŁĄCZNIK NR 1

RYSunek PLANU - ZAŁĄCZNIK NR 1
DO UCHWAŁY NR XXXI / 239 / 09
RADY MIEJSKIEJ W SKWIERZYNIE
Z DNIA 07 LIPCA 2009 ROKU

ARKUSZ 3



OZNACZENIA:

-  GRANICA OPRACOWANIA PLANU
-  LINIE ROZGRANICZAJĄCE TERENY O RÓŻNYM SPOSOBIE ZAGOSPODAROWANIA I RÓŻNYCH FUNKCJACH
-  PROJEKTOWANY GAZOCIĄG DN300 WRAZ ZE STREFĄ KONTROLOWANĄ O SZEROKOŚCI 8M
-  TERENY ROLNICZE Z TRASĄ PRZEBIEGU GAZOCIĄGU
-  TERENY WÓD Z TRASĄ PRZEBIEGU GAZOCIĄGU
-  DROGI PUBLICZNE DOJAZDOWE Z TRASĄ PRZEBIEGU GAZOCIĄGU

OPRACOWANIE:



mgr inż. Marek Czaplński
członek ZOIU Z-248

BIURO PLANOWANIA PRZESTRZENNEGO
I USŁUG & MC SPÓŁKA Z O.O.
UL. KUPIECKA 21
65-426 ZIELONA GÓRA
TEL. (0-68)3202107, 3246087

GMINA SKWIERZYNA

MIEJSCOWY PLAN ZAGOSPODAROWANIA PRZESTRZENNEGO W ZAKRESIE PRZEBIEGU SIECI GAZOWEJ

SKALA 1:2000

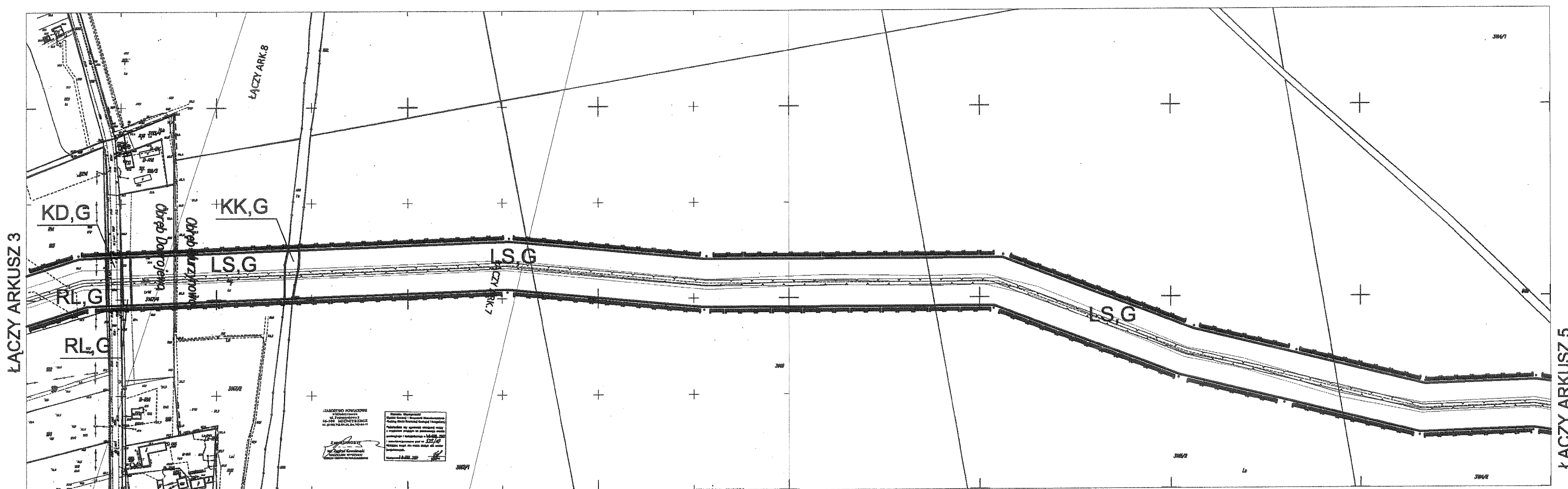
PODZIAŁKA LINIOWA










ZAŁĄCZNIK NR 1

RYSunEK PLANU - ZAŁĄCZNIK NR 1
DO UCHWAŁY NR XXXI / 239 / 09
RADY MIEJSKIEJ W SKWIERZYNI
Z DNIA 07 LIPCA 2009 R.


ARKUSZ 4



OZNACZENIA:

-  GRANICA OPRACOWANIA PLANU
-  LINIE ROZGRANICZAJĄCE TERENY O RÓŻNYM SPOSOBIE ZAGOSPODAROWANIA I RÓŻNYCH FUNKCJACH
-  PROJEKTOWANY GAZOCIĄG DN300 WRAZ ZE STREFĄ KONTROLOWANĄ O SZEROKOŚCI 8M
-  RL,G TERENY ROLNICZE Z TRASĄ PRZEBIEGU GAZOCIĄGU
-  LS,G TERENY LEŚNE Z TRASĄ PRZEBIEGU GAZOCIĄGU
-  KK,G TERENY KOLEJOWE Z TRASĄ PRZEBIEGU GAZOCIĄGU
-  KD,G DROGI PUBLICZNE DOJAZDOWE Z TRASĄ PRZEBIEGU GAZOCIĄGU

OPRACOWANIE:

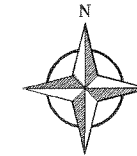
 mgr inż. Marek Czaplński
członek ZOIU Z-248
BIURO PLANOWANIA PRZESTRZENNEGO
I USŁUG & MC SPÓŁKA Z O.O.
UL. KUPIECKA 21
65-426 ZIELONA GÓRA
TEL. (0-68)3202107, 3246087

GMINA SKWIERZYNA

MIEJSCOWY PLAN ZAGOSPODAROWANIA PRZESTRZENNEGO W ZAKRESIE PRZEBIEGU SIECI GAZOWEJ

SKALA 1:2000

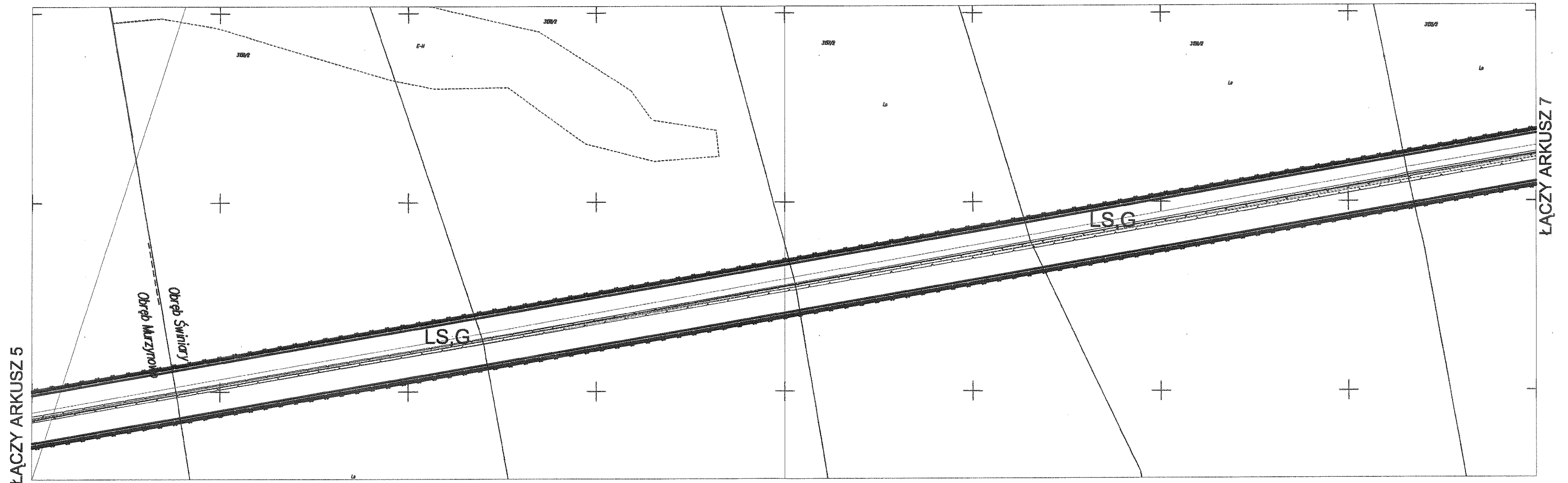
PODZIAŁKA LINIOWA



ZAŁĄCZNIK NR 1

RYSUNEK PLANU - ZAŁĄCZNIK NR 1
DO UCHWAŁY NR XXXI / 239 / 09
RADY MIEJSKIEJ W SKWIERZYNE
Z DNIA 07 LIPCA 2009 R.

ARKUSZ 6



OZNACZENIA:

- GRANICA OPRACOWANIA PLANU
- LINIE ROZGRANICZAJĄCE TERENY O RÓŻNYM SPOSOBIE ZAGOSPODAROWANIA I RÓŻNYCH FUNKCJACH
- PROJEKTOWANY GAZOCIĄG DN300 WRAZ ZE STREFĄ KONTROLOWANĄ O SZEROKOŚCI 6M
- TERENY LEŚNE Z TRASĄ PRZEBIEGU GAZOCIĄGU

OPRACOWANIE:

mgr inż. Marek Czaplinski
członek ZOIU Z-248
BIURO PLANOWANIA PRZESTRZENNEGO
I USŁUG & MC SPÓŁKA Z O.O.
UL. KUPIECKA 21
65-426 ZIELONA GÓRA
TEL. (0-68)3202107, 3246087

GMINA SKWIERZYNA

MIEJSCOWY PLAN ZAGOSPODAROWANIA PRZESTRZENNEGO W ZAKRESIE PRZEBIEGU SIECI GAZOWEJ

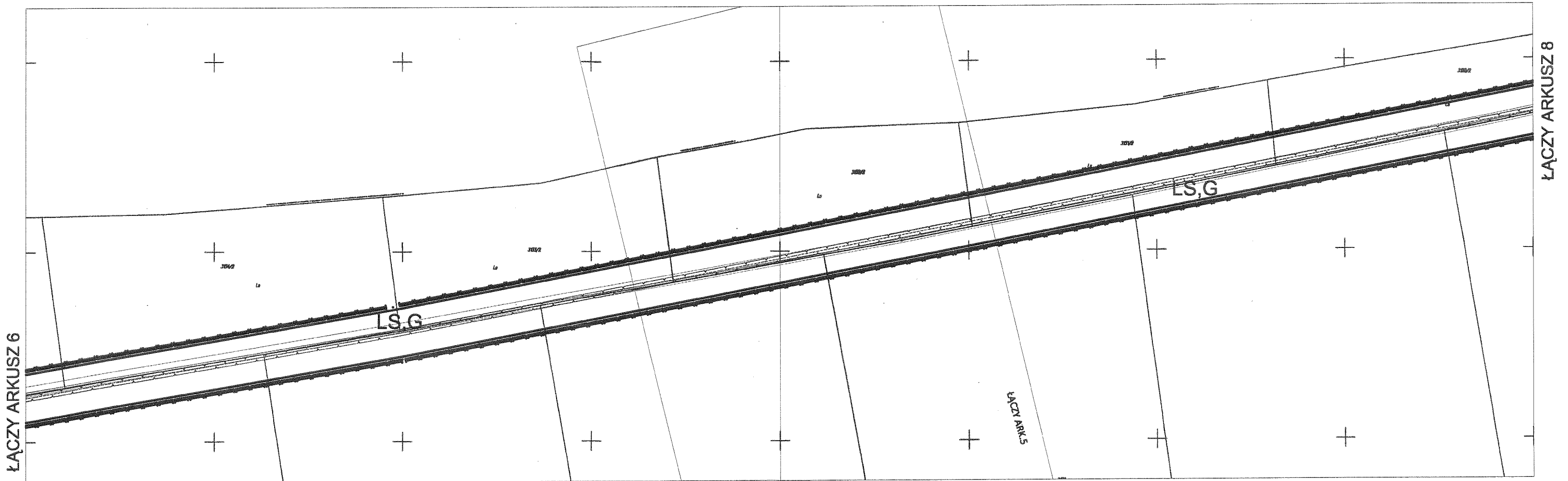
SKALA 1:2000
PODZIAŁKA LINIOWA



ZAŁĄCZNIK NR 1

RYSunEK PLANU - ZAŁĄCZNIK NR 1
DO UCHWAŁY NR XXXI / 239 / 09
RADY MIEJSKIEJ W SKWIERZYNE
Z DNIA 07 LIPCA 2009 R.

ARKUSZ 7



OZNACZENIA:

- GRANICA OPRACOWANIA PLANU
- LINIE RÓZGRANICZAJĄCE TERENY O RÓŻNYM SPOSOBIE ZAGOSPODAROWANIA I RÓŻNYCH FUNKCJACH
- PROJEKTOWANY GAZOCIĄG DN300 WRAZ ZE STREFA KONTROLOWANĄ O SZEROKOŚCI 6M
- TERENY LEŚNE Z TRASĄ PRZEBIEGU GAZOCIĄGU

OPRACOWANIE:

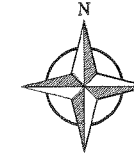
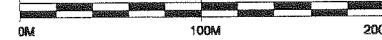
mgr inż. Marek Czaplinski
członek ZOIU Z-248

BIURO PLANOWANIA PRZESTRZENNEGO
I USŁUG & MC SPÓŁKA Z O.O.
UL. KUPIECKA 21
65-426 ZIELONA GÓRA
TEL. (0-68)3202107, 3246087

GMINA SKWIERZYNA

MIEJSCOWY PLAN ZAGOSPODAROWANIA PRZESTRZENNEGO W ZAKRESIE PRZEBIEGU SIECI GAZOWEJ

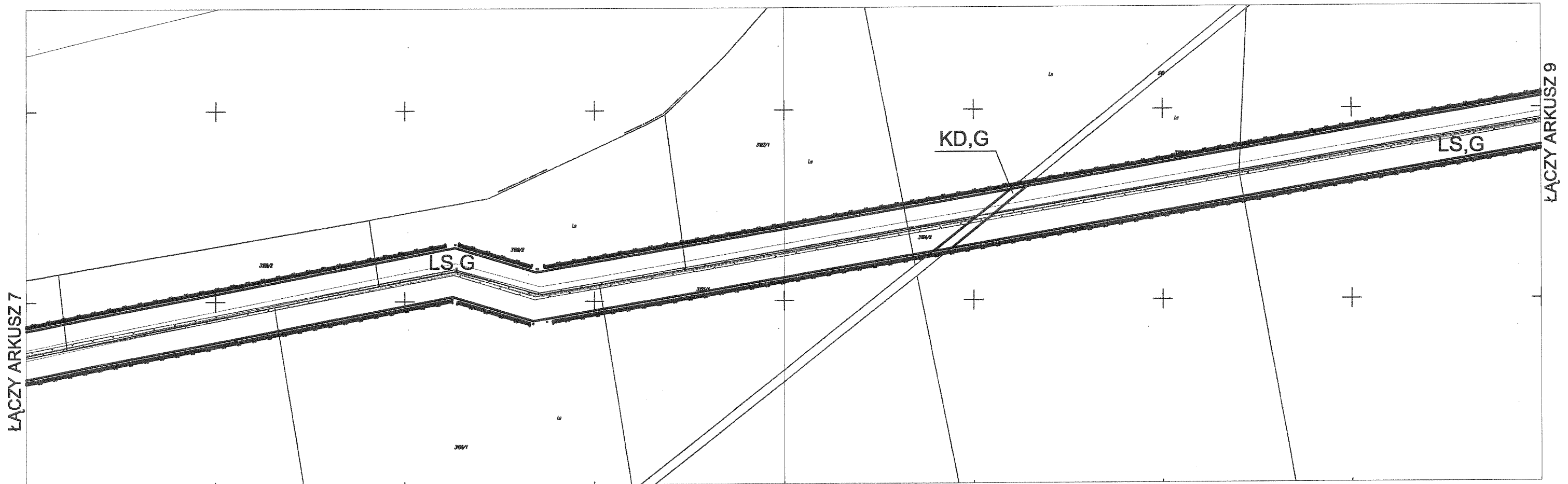
SKALA 1:2000
PODZIAŁKA LINIOWA



ZAŁĄCZNIK NR 1

RYSunek PLANU - ZAŁĄCZNIK NR 1
DO UCHWAŁY NR XXXI / 239 / 09
RADY MIEJSKIEJ W SKWIERZYNIE
Z DNIA 07 LIPCA 2009 R.


ARKUSZ 8



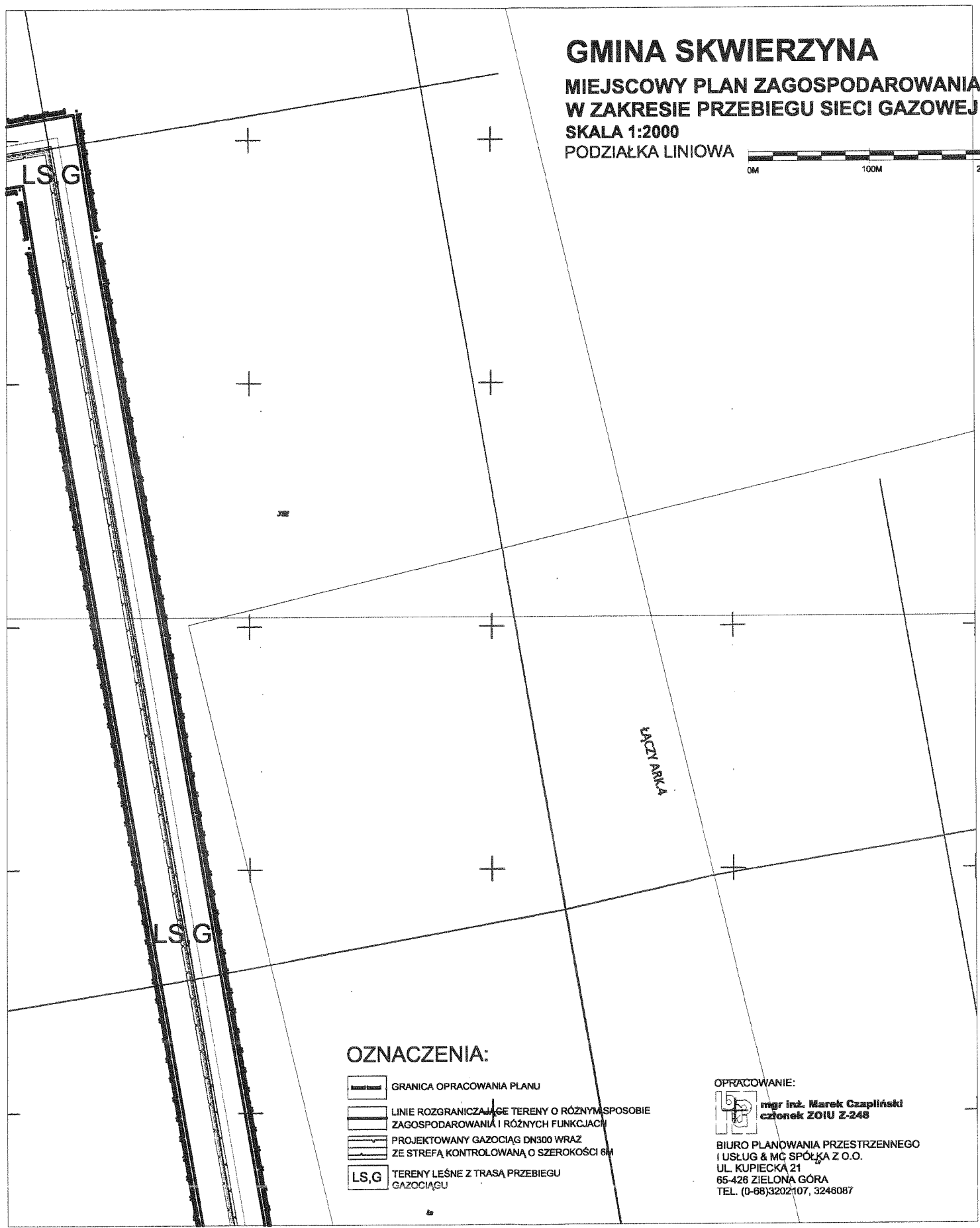
OZNACZENIA:

- GRANICA OPRACOWANIA PLANU
- LINIE ROZGRANICZAJĄCE TERENY O RÓŻNYM SPOSOBIE ZAGOSPODAROWANIA I RÓŻNYCH FUNKCJACH
- PROJEKTOWANY GAZOCIĄG DN300 WRAZ ZE STREFĄ KONTROLOWANĄ O SZEROKOŚCI 6M
- LS,G TERENY LEŚNE Z TRASĄ PRZEBIEGU GAZOCIĄGU
- KD,G DROGI PUBLICZNE DOJAZDOWE Z TRASĄ PRZEBIEGU GAZOCIĄGU

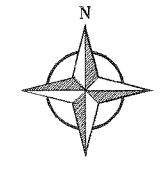

OPRACOWANIE:

 mgr inż. Marek Czaplinski
członek ZOIU Z-248
BIURO PLANOWANIA PRZESTRZENNEGO
I USŁUG & MC SPÓŁKA Z O.O.
UL. KUPIECKA 21
65-426 ZIELONA GÓRA
TEL. (0-68)3202107, 3246087

ŁĄCZY ARKUSZ 8



GMINA SKWIERZYNA
MIEJSCOWY PLAN ZAGOSPODAROWANIA PRZESTRZENNEGO
W ZAKRESIE PRZEBIEGU SIECI GAZOWEJ
 SKALA 1:2000
 PODZIAŁKA LINIOWA







ZAŁĄCZNIK NR 1

RYSUNEK PLANU - ZAŁĄCZNIK NR 1
 DO UCHWAŁY NR XXXI / 239 / 09
 RADY MIEJSKIEJ W SKWIERZYNIE
 Z DNIA 07 LIPCA 2009 R.

ARKUSZ 9

OZNACZENIA:

-  GRANICA OPRACOWANIA PLANU
-  LINIE ROZGRANICZAJĄCE TERENY O RÓŻNYM SPOSOBIE ZAGOSPODAROWANIA I RÓŻNYCH FUNKCJACH
-  PROJEKTOWANY GAZOCIĄG DN300 WRAZ ZE STREFĄ KONTROLOWANĄ O SZEROKOŚCI 6M
-  TERENY LEŚNE Z TRASA PRZEBIEGU GAZOCIĄGU

OPRACOWANIE:

 **mgr inż. Marek Czaplński**
 członek ZOIU Z-248
 BIURO PLANOWANIA PRZESTRZENNEGO I USŁUG & MC SPÓŁKA Z O.O.
 UL. KUPIECKA 21
 65-426 ZIELONA GÓRA
 TEL. (0-68)3202107, 3248087

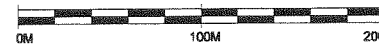
ŁĄCZY ARKUSZ 10

GMINA SKWIERZYNA

MIEJSCOWY PLAN ZAGOSPODAROWANIA PRZESTRZENNEGO W ZAKRESIE PRZEBIEGU SIECI GAZOWEJ

SKALA 1:2000

PODZIAŁKA LINIOWA

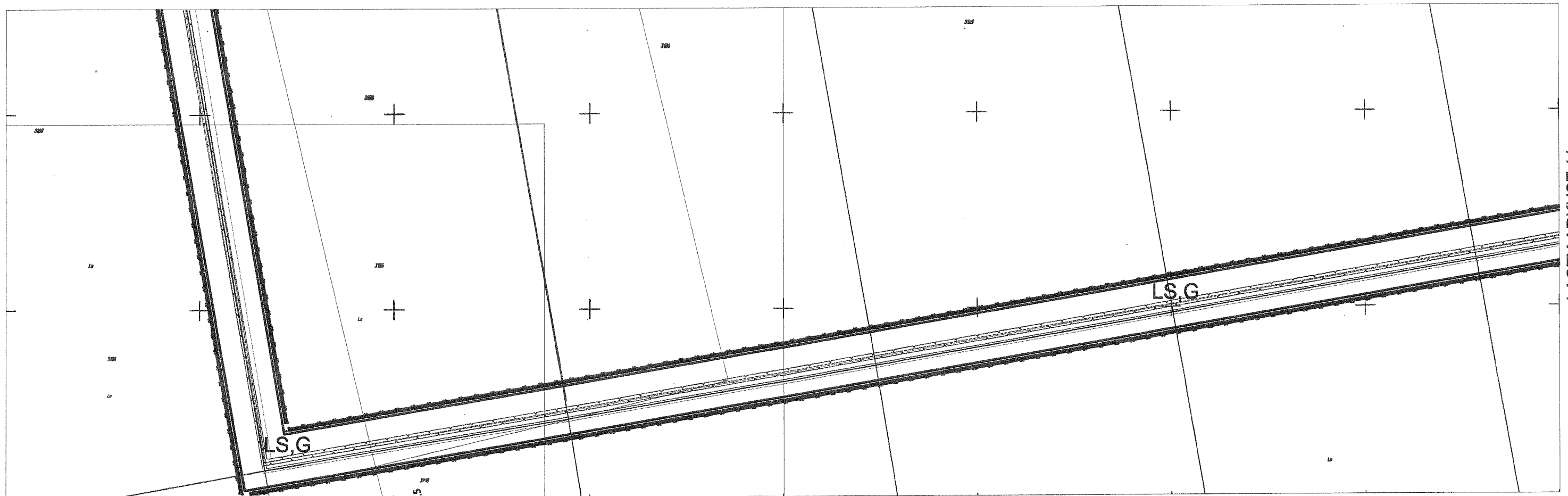


ZAŁĄCZNIK NR 1

RYSUNEK PLANU - ZAŁĄCZNIK NR 1
DO UCHWAŁY NR XXXI / 239 / 09
RADY MIEJSKIEJ W SKWIERZYŃNIE
Z DNIA 07 LIPCA 2009 R.

ARKUSZ 10

ŁĄCZY ARKUSZ 9



ŁĄCZY ARKUSZ 11

OZNACZENIA:

- GRANICA OPRACOWANIA PLANU
- LINIE ROZGRANICZAJĄCE TERENY O RÓŻNYM SPOSOBIE ZAGOSPODAROWANIA I RÓŻNYCH FUNKCJACH
- PROJEKTOWANY GAZOCIĄG DN300 WRAZ ZE STREFĄ KONTROLOWANĄ O SZEROKOŚCI 6M
- LS,G TERENY LEŚNE Z TRASA PRZEBIEGU GAZOCIĄGU

OPRACOWANIE:



mgr inż. Marek Czaplński
członek ZOIU Z-248

BIURO PLANOWANIA PRZESTRZENNEGO
I USŁUG & MC SPÓŁKA Z O.O.
UL. KUPIECKA 21
65-426 ZIELONA GÓRA
TEL. (0-68)3202107, 3246087

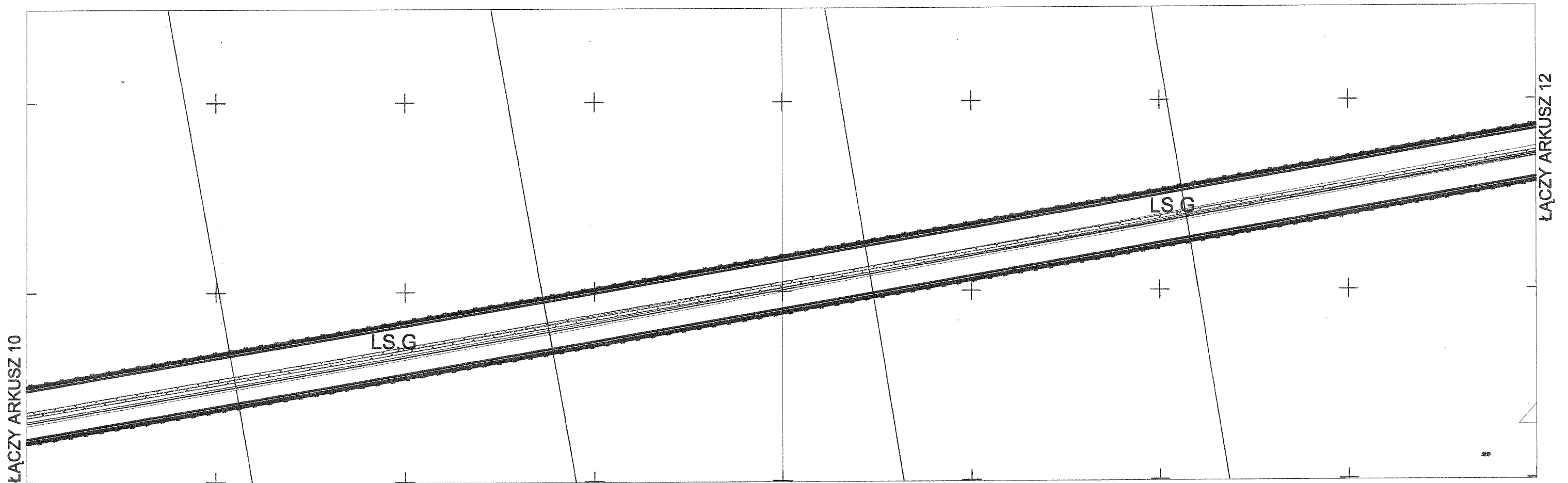
GMINA SKWIERZYNA
MIEJSCOWY PLAN ZAGOSPODAROWANIA PRZESTRZENNEGO
W ZAKRESIE PRZEBIEGU SIECI GAZOWEJ
SKALA 1:2000
PODZIAŁKA LINIOWA



ZAŁĄCZNIK NR 1

RYSUNEK PLANU - ZAŁĄCZNIK NR 1
DO UCHWAŁY NR XXXI / 239 / 09
RADY MIEJSKIEJ W SKWIERZYNY
Z DNIA 07 LIPCA 2009 R.

ARKUSZ 11



OZNACZENIA:

- GRANICA OPRACOWANIA PLANU
- LINIE ROZGRANICZAJĄCE TERENY O RÓŻNYM SPOSOBIE ZAGOSPODAROWANIA I RÓŻNYCH FUNKCJACH
- PROJEKTOWANY GAZOCIĄG DN300 WRAZ ZE STREFA KONTROLOWANA O SZEROKOŚCI 6M
- TERENY LEŚNE Z TRASĄ PRZEBIEGU GAZOCIĄGU

OPRACOWANIE:



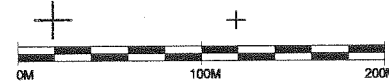
mgr inż. Marek Czaplński
członek ZOIU Z-248

BIURO PLANOWANIA PRZESTRZENNEGO
I USŁUG & MC SPÓŁKA Z O.O.
UL. KUPIECKA 21
65-426 ZIELONA GÓRA
TEL. (0-68)3202107, 3246087

GMINA SKWIERZYNA

MIEJSCOWY PLAN ZAGOSPODAROWANIA PRZESTRZENNEGO W ZAKRESIE PRZEBIEGU SIECI GAZOWEJ

SKALA 1:2000
PODZIAŁKA LINIOWA



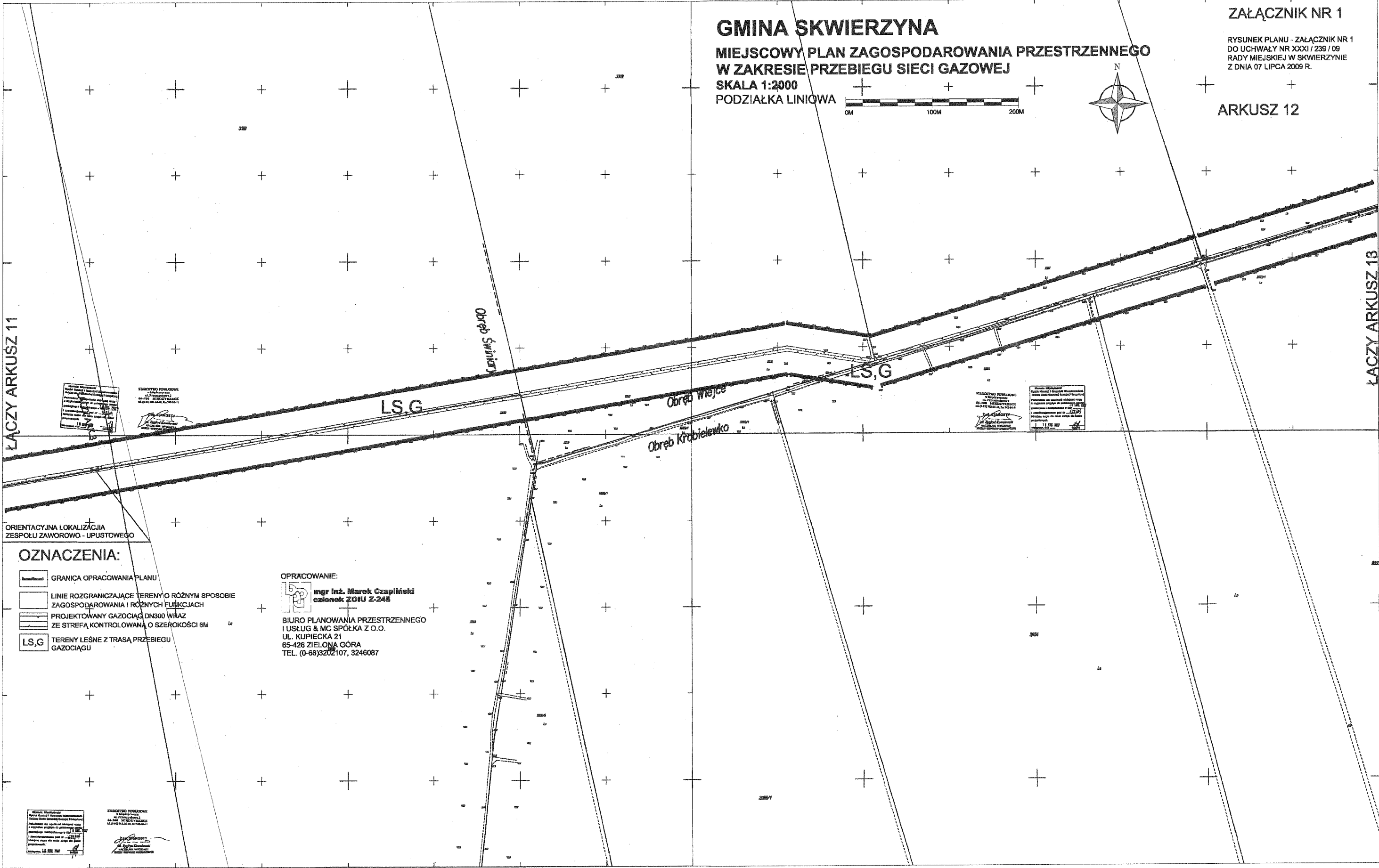
ZAŁĄCZNIK NR 1

RYSUNEK PLANU - ZAŁĄCZNIK NR 1
DO UCHWAŁY NR XXXI / 239 / 09
RADY MIEJSKIEJ W SKWIERZYNI
Z DNIA 07 LIPCA 2009 R.

ARKUSZ 12

ŁĄCZY ARKUSZ 11

ŁĄCZY ARKUSZ 13



ORIENTACYJNA LOKALIZACJA
ZESPOŁU ZAWOROWO - UPUSTOWEGO

OZNACZENIA:

- GRANICA OPRACOWANIA PLANU
- LINIE ROZGRANICZAJĄCE TERENY O RÓŻNYM SPOSOBIE ZAGOSPODAROWANIA I RÓŻNYCH FUNKCJACH
- PROJEKTOWANY GAZOCIĄG DN300 WRAZ ZE STREFĄ KONTROLOWANĄ O SZEROKOŚCI 6M
- LS,G TERENY LEŚNE Z TRASĄ PRZEBIEGU GAZOCIĄGU

OPRACOWANIE:
mgr inż. Marek Czaplński
członek ZOIU Z-248
BIURO PLANOWANIA PRZESTRZENNEGO
I USŁUG & MC SPÓŁKA Z O.O.
UL. KUPIECKA 21
65-426 ZIELONA GÓRA
TEL. (0-68)3202107, 3246087

STANOWISKO KOWALCOWA
ul. Przemysłowa 1
65-100 WROCLAW
tel. 71 32 22 222
www.kowalcy.pl

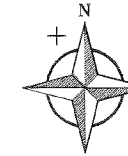
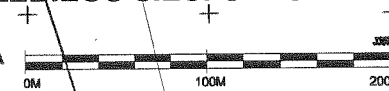
STANOWISKO KOWALCOWA
ul. Przemysłowa 1
65-100 WROCLAW
tel. 71 32 22 222
www.kowalcy.pl

GMINA SKWIERZYNA

MIJSCOWY PLAN ZAGOSPODAROWANIA PRZESTRZENNEGO W ZAKRESIE PRZEBIEGU SIECI GAZOWEJ

SKALA 1:2000

PODZIAŁKA LINIOWA



ZAŁĄCZNIK NR 1

RYSUNEK PLANU - ZAŁĄCZNIK NR 1
DO UCHWAŁY NR XXXI / 239 / 09
RADY MIEJSKIEJ W SKWIERZYNE
Z DNIA 07 LIPCA 2009 R.

ARKUSZ 13

ŁĄCZY ARKUSZ 12

ŁĄCZY ARKUSZ 14

Obręb Wiejce

Obręb Krabielowka

ŁĄCZY ARK. 3

ŁĄCZY ARK. 2

LS, G

LS, G

OZNACZENIA:

- GRANICA OPRACOWANIA PLANU
- LINIE ROZGRANICZAJĄCE TERENY O RÓŻNYM SPOSOBIE ZAGOSPODAROWANIA I RÓŻNYCH FUNKCJACH
- PROJEKTOWANY GAZOCIĄG DN300 WRAZ ZE STREFĄ KONTROLOWANĄ O SZEROKOŚCI 6M
- TERENY LEŚNE Z TRASĄ PRZEBIEGU GAZOCIĄGU

OPRACOWANIE:

 mgr inż. Marek Czaplinski
członek ZOIU Z-248

BIURO PLANOWANIA PRZESTRZENNEGO
I USŁUG & MC SPÓŁKA Z O.O.
UL. KUPIECKA 21
65-426 ZIELONA GÓRA
TEL. (0-88)3202107, 3246087

STANOWISKO KONSULTACJI
W PRZEMYSŁOWYCH
I SŁOWNICZKOWYCH
16-164 WARSZAWA
16-164 WARSZAWA
16-164 WARSZAWA

GMINA SKWIERZYNA

MIEJSCOWY PLAN ZAGOSPODAROWANIA PRZESTRZENNEGO W ZAKRESIE PRZEBIEGU SIECI GAZOWEJ

SKALA 1:2000

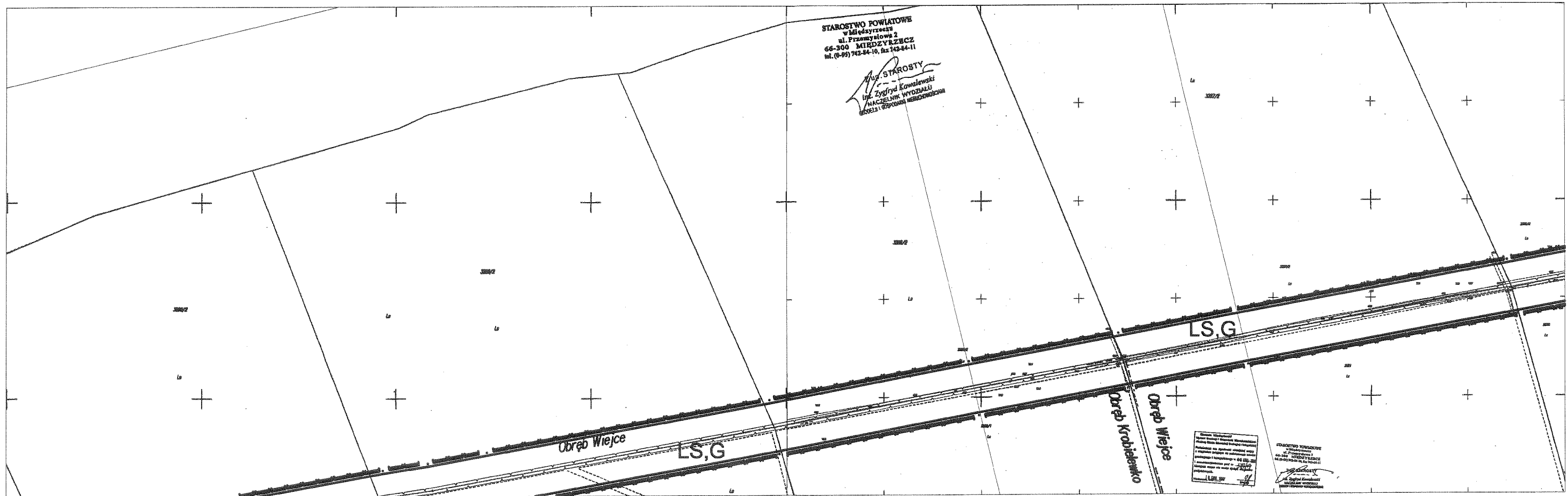
PODZIAŁKA LINIOWA



ZAŁĄCZNIK NR 1

RYSUNEK PLANU - ZAŁĄCZNIK NR 1
DO UCHWAŁY NR XXXI / 239 / 09
RADY MIEJSKIEJ W SKWIERZYNI
Z DNIA 07 LIPCA 2009 R.

ARKUSZ 15



ŁĄCZY ARKUSZ 14

ŁĄCZY ARKUSZ 16

OZNACZENIA:

- GRANICA OPRACOWANIA PLANU
- LINIE ROZGRANICZAJĄCE TERENY O RÓŻNYM SPOSOBIE ZAGOSPODAROWANIA I RÓŻNYCH FUNKCJACH
- PROJEKTOWANY GAZOCIĄG DN300 WRAZ ZE STREFĄ KONTROLOWANĄ O SZEROKOŚCI 6M
- TERENY LEŚNE Z TRASĄ PRZEBIEGU GAZOCIĄGU

OPRACOWANIE:



mgr inż. Marek Czaplński
członek ZOIU Z-248

BIURO PLANOWANIA PRZESTRZENNEGO
I USŁUG & MC SPÓŁKA Z O.O.
UL. KUPIECKA 21
65-426 ZIELONA GÓRA
TEL. (0-68)3202107, 3246087

GMINA SKWIERZYNA

MIEJSCOWY PLAN ZAGOSPODAROWANIA PRZESTRZENNEGO W ZAKRESIE PRZEBIEGU SIECI GAZOWEJ

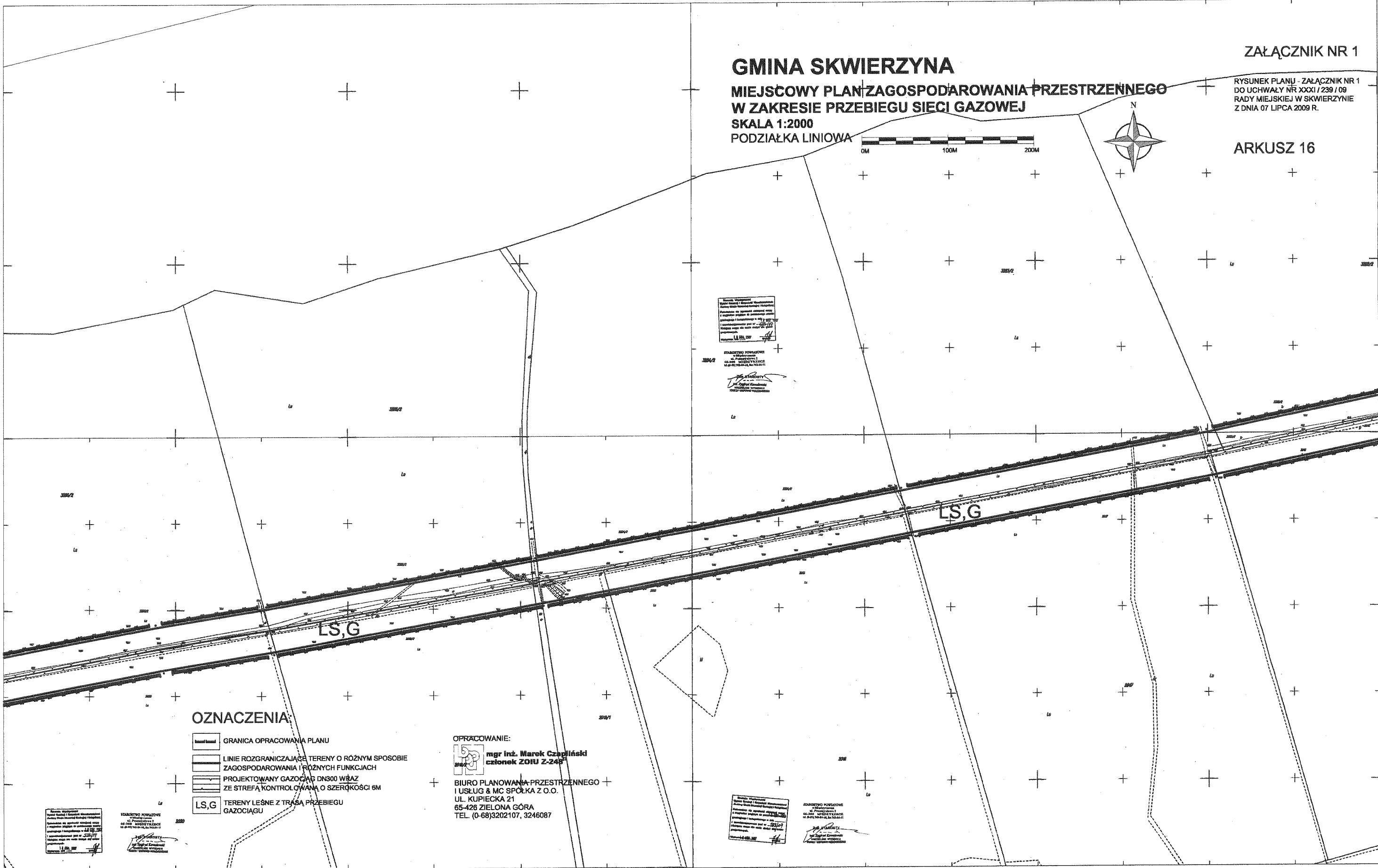
SKALA 1:2000
PODZIAŁKA LINIOWA

RYSUNEK PLANU - ZAŁĄCZNIK NR 1
DO UCHWAŁY NR XXXI / 239 / 09
RADY MIEJSKIEJ W SKWIERZYNE
Z DNIA 07 LIPCA 2009 R.








ŁĄCZY ARKUSZ 15

ŁĄCZY ARKUSZ 17



OZNACZENIA

-  GRANICA OPRACOWANIA PLANU
-  LINIE ROZGRANICZAJĄCE TERENY O RÓŻNYM SPOSOBIE ZAGOSPODAROWANIA I RÓŻNYCH FUNKCJACH
-  PROJEKTOWANY GAZOCIĄG DN300 WŁĄZ ZE STREFĄ KONTROLOWANĄ O SZEROKOŚCI 6M
-  TERENY LEŚNE Z TRASĄ PRZEBIEGU GAZOCIĄGU

OPRACOWANIE:
 mgr inż. Marek Czaplinski
 członek ZOIU Z-249
 BIURO PLANOWANIA PRZESTRZENNEGO
 I USŁUG & MC SPÓŁKA Z O.O.
 UL. KUPIECKA 21
 65-426 ZIELONA GÓRA
 TEL. (0-68)3202107, 3246087

Wzrostki terenowe
 Wykazanie terenów przeznaczonych do zabudowy
 Wykazanie terenów przeznaczonych do rolnictwa
 Wykazanie terenów przeznaczonych do rekreacji
 Wykazanie terenów przeznaczonych do sportu
 Wykazanie terenów przeznaczonych do usług
 Wykazanie terenów przeznaczonych do przemysłu
 Wykazanie terenów przeznaczonych do transportu
 Wykazanie terenów przeznaczonych do komunikacji
 Wykazanie terenów przeznaczonych do ochrony środowiska
 Wykazanie terenów przeznaczonych do ochrony zabytków
 Wykazanie terenów przeznaczonych do ochrony przyrody
 Wykazanie terenów przeznaczonych do ochrony kultury
 Wykazanie terenów przeznaczonych do ochrony zdrowia
 Wykazanie terenów przeznaczonych do ochrony bezpieczeństwa
 Wykazanie terenów przeznaczonych do ochrony informacji
 Wykazanie terenów przeznaczonych do ochrony danych
 Wykazanie terenów przeznaczonych do ochrony systemów
 Wykazanie terenów przeznaczonych do ochrony sieci
 Wykazanie terenów przeznaczonych do ochrony urządzeń
 Wykazanie terenów przeznaczonych do ochrony infrastruktury
 Wykazanie terenów przeznaczonych do ochrony zasobów
 Wykazanie terenów przeznaczonych do ochrony środowiska naturalnego
 Wykazanie terenów przeznaczonych do ochrony dziedzictwa kulturowego
 Wykazanie terenów przeznaczonych do ochrony dziedzictwa przyrodniczego
 Wykazanie terenów przeznaczonych do ochrony dziedzictwa technicznego
 Wykazanie terenów przeznaczonych do ochrony dziedzictwa naukowego
 Wykazanie terenów przeznaczonych do ochrony dziedzictwa artystycznego
 Wykazanie terenów przeznaczonych do ochrony dziedzictwa historycznego
 Wykazanie terenów przeznaczonych do ochrony dziedzictwa literackiego
 Wykazanie terenów przeznaczonych do ochrony dziedzictwa muzycznego
 Wykazanie terenów przeznaczonych do ochrony dziedzictwa teatralnego
 Wykazanie terenów przeznaczonych do ochrony dziedzictwa filmowego
 Wykazanie terenów przeznaczonych do ochrony dziedzictwa telewizyjnego
 Wykazanie terenów przeznaczonych do ochrony dziedzictwa radiowego
 Wykazanie terenów przeznaczonych do ochrony dziedzictwa internetowego
 Wykazanie terenów przeznaczonych do ochrony dziedzictwa cyfrowego
 Wykazanie terenów przeznaczonych do ochrony dziedzictwa wirtualnego
 Wykazanie terenów przeznaczonych do ochrony dziedzictwa cyfrowego
 Wykazanie terenów przeznaczonych do ochrony dziedzictwa wirtualnego

STANOWISKO POWIATOWE
 W PRZEMYSLE I
 65-426 ZIELONA GÓRA
 UL. PRYBYLICKA 14
 11.05.09

Wzrostki terenowe
 Wykazanie terenów przeznaczonych do zabudowy
 Wykazanie terenów przeznaczonych do rolnictwa
 Wykazanie terenów przeznaczonych do rekreacji
 Wykazanie terenów przeznaczonych do sportu
 Wykazanie terenów przeznaczonych do usług
 Wykazanie terenów przeznaczonych do przemysłu
 Wykazanie terenów przeznaczonych do transportu
 Wykazanie terenów przeznaczonych do komunikacji
 Wykazanie terenów przeznaczonych do ochrony środowiska
 Wykazanie terenów przeznaczonych do ochrony zabytków
 Wykazanie terenów przeznaczonych do ochrony przyrody
 Wykazanie terenów przeznaczonych do ochrony kultury
 Wykazanie terenów przeznaczonych do ochrony zdrowia
 Wykazanie terenów przeznaczonych do ochrony bezpieczeństwa
 Wykazanie terenów przeznaczonych do ochrony informacji
 Wykazanie terenów przeznaczonych do ochrony danych
 Wykazanie terenów przeznaczonych do ochrony systemów
 Wykazanie terenów przeznaczonych do ochrony sieci
 Wykazanie terenów przeznaczonych do ochrony urządzeń
 Wykazanie terenów przeznaczonych do ochrony infrastruktury
 Wykazanie terenów przeznaczonych do ochrony zasobów
 Wykazanie terenów przeznaczonych do ochrony środowiska naturalnego
 Wykazanie terenów przeznaczonych do ochrony dziedzictwa kulturowego
 Wykazanie terenów przeznaczonych do ochrony dziedzictwa przyrodniczego
 Wykazanie terenów przeznaczonych do ochrony dziedzictwa technicznego
 Wykazanie terenów przeznaczonych do ochrony dziedzictwa naukowego
 Wykazanie terenów przeznaczonych do ochrony dziedzictwa artystycznego
 Wykazanie terenów przeznaczonych do ochrony dziedzictwa historycznego
 Wykazanie terenów przeznaczonych do ochrony dziedzictwa literackiego
 Wykazanie terenów przeznaczonych do ochrony dziedzictwa muzycznego
 Wykazanie terenów przeznaczonych do ochrony dziedzictwa teatralnego
 Wykazanie terenów przeznaczonych do ochrony dziedzictwa filmowego
 Wykazanie terenów przeznaczonych do ochrony dziedzictwa telewizyjnego
 Wykazanie terenów przeznaczonych do ochrony dziedzictwa radiowego
 Wykazanie terenów przeznaczonych do ochrony dziedzictwa internetowego
 Wykazanie terenów przeznaczonych do ochrony dziedzictwa cyfrowego
 Wykazanie terenów przeznaczonych do ochrony dziedzictwa wirtualnego

STANOWISKO POWIATOWE
 W PRZEMYSLE I
 65-426 ZIELONA GÓRA
 UL. PRYBYLICKA 14
 11.05.09

