Przekroje normalne
skala 1:50

Ceglana Góra I
hm 0+20,00



Ceglana Góra I
hm 1+10,00
Ceglana Góra II
hm 2+50,00

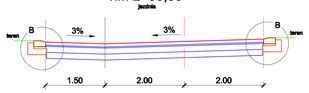

Ceglana Góra I
hm 1+30,00, 2+80,00, 3+35,00,
4+00,00, 4+70,00, 6+00,00
Ceglana Góra II
hm 0+40,00, 2+00,00, 2+74,00

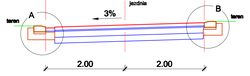

Ceglana Góra I
hm 2+00,00, 3+00,00,
3+50,00, 6+30,00
Ceglana Góra II
hm 1+70,00,

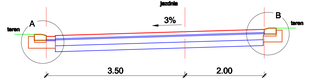

Ceglana Góra I
hm 4+50,00

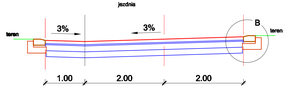

Ceglana Góra I
hm 6+80,00

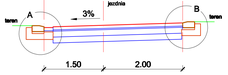

Ceglana Góra I
Przekrój normalny hm 7+05,00

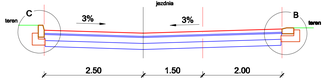

Ceglana Góra I
Przekrój normalny hm 7+40,00

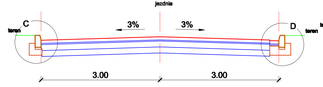

Ceglana Góra I
hm 7+70,00

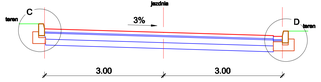

Ceglana Góra II
Przekrój normalny hm 0+20,00

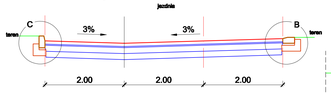

Ceglana Góra II
Przekrój normalny hm 3+10,00, 5+20,00

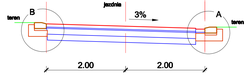

Ceglana Góra II
Przekrój normalny hm 5+00,00

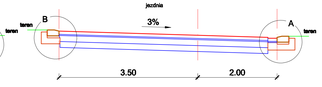

Ceglana Góra III

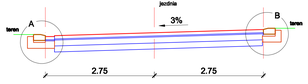

Przekroje konstrukcyjne
skala 1:10

Detal "A"

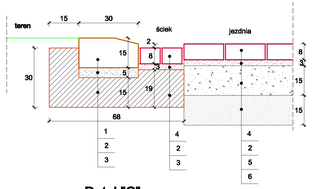

Detal "B"

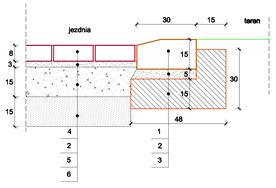

Detal "C"

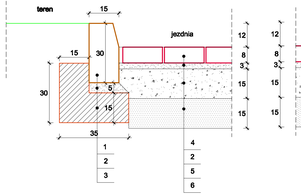

Detal "D"

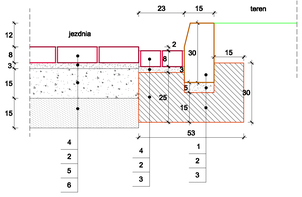

Szczegół wykonania konstrukcji jezdni z geosiatką z niskim naziomem

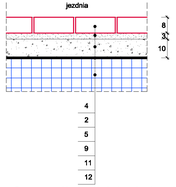

Szczegół rozdzielenia jezdni o różnych nawierzchniach

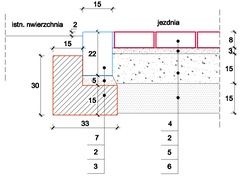

Szczegół wykonania konstrukcji jezdni z geosiatką z wysokim naziomem

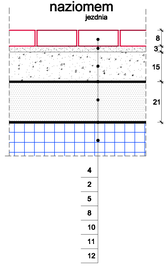

Legenda:

1 - Krawężnik betonowy 15x30 cm
2 - Podsypka cementowo - piaskowa 1:4
3 - Ława betonowa B20
4 - Kostka betonowa 8x10x20cm
5 - Podbudowa z tłucznia kamiennego
6 - Warstwa odsączająca z piasku średnie
7 - Krawężnik betonowy najazdowy 15x22
8 - Geosiatka dwukierunkowo zbrojono o wytrzymałości na rozciąganie w każd kierunku min 30kN/m
9 - Geosiatka dwukierunkowo zbrojono o wytrzymałości na rozciąganie w każd kierunku min 40kN/m
10 - Żwir o uziamieniu 8-32mm
11 - Geowłoknina filtracyjna - szczegóły w p kanalizacji deszczowej
12 - Skrzynka rozsączajaca - szczegóły w p kanalizacji deszczowej

PROFIL BIS SP. Z.O.O.		ul. Fabryczna 2
Nazwa i adres obiektu budowlanego:	Budowa nawierzchni dróg gminnych wraz z Przemysłowa,Roosevelta, Demokratyczna, Gamcarska w Skwierzynie	
Temat:	Projekt zagospodarowania dróg	
Tytuł rysunku:	Przekroje normalne i konstrukcyjne - Ceglan	
Projektował:	mgr inż. Janusz Piechowiak	upr. nr 69/89/WKOP
Sprawdzał:	mgr inż. Wojciech Sowiński	
Rysował:	Sławomir Fedorowicz	7/05/2006
Data	listopad 2006	