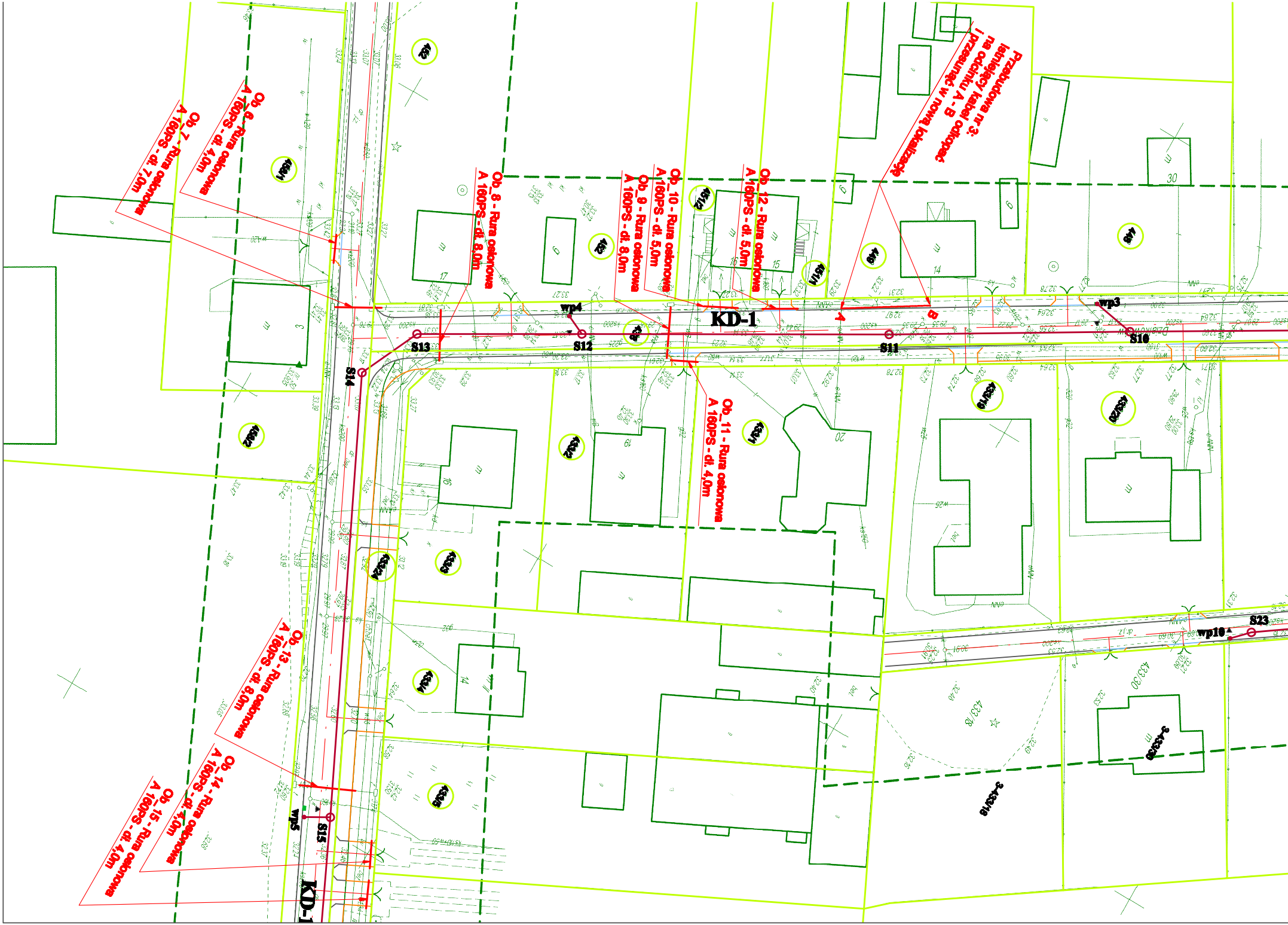
Ob_7 - Rura osłonowa A 160PS - dł. 7,0m
Ob_6 - Rura osłonowa A 160PS - dł. 4,0m
Ob_8 - Rura osłonowa A 160PS - dł. 8,0m
Ob_10 - Rura osłonowa A 160PS - dł. 5,0m
Ob_9 - Rura osłonowa A 160PS - dł. 8,0m
Ob_12 - Rura osłonowa A 160PS - dł. 5,0m
Przebudowa nr 3: Istniejący kabel odkopać na odcinku A - B i przesunąć w nową lokalizację
A
B
KD-1
wp4
wp3
S13
S12
S11
S10
S14
Ob_11 - Rura osłonowa A 160PS - dł. 4,0m
Ob_13 - Rura osłonowa A 160PS - dł. 8,0m
Ob_14 - Rura osłonowa A 160PS - dł. 4,0m
Ob_15 - Rura osłonowa A 160PS - dł. 4,0m
wp5
S15
KD-1
wp10
S23
452
458/1
458/2
451/2
451/1
449
448
453/19
453/20
453/21
453/23
453/24
453/4
453/5
453/18
453/30
3-453/30
3-453/18
17
16
15
14
19
20
30

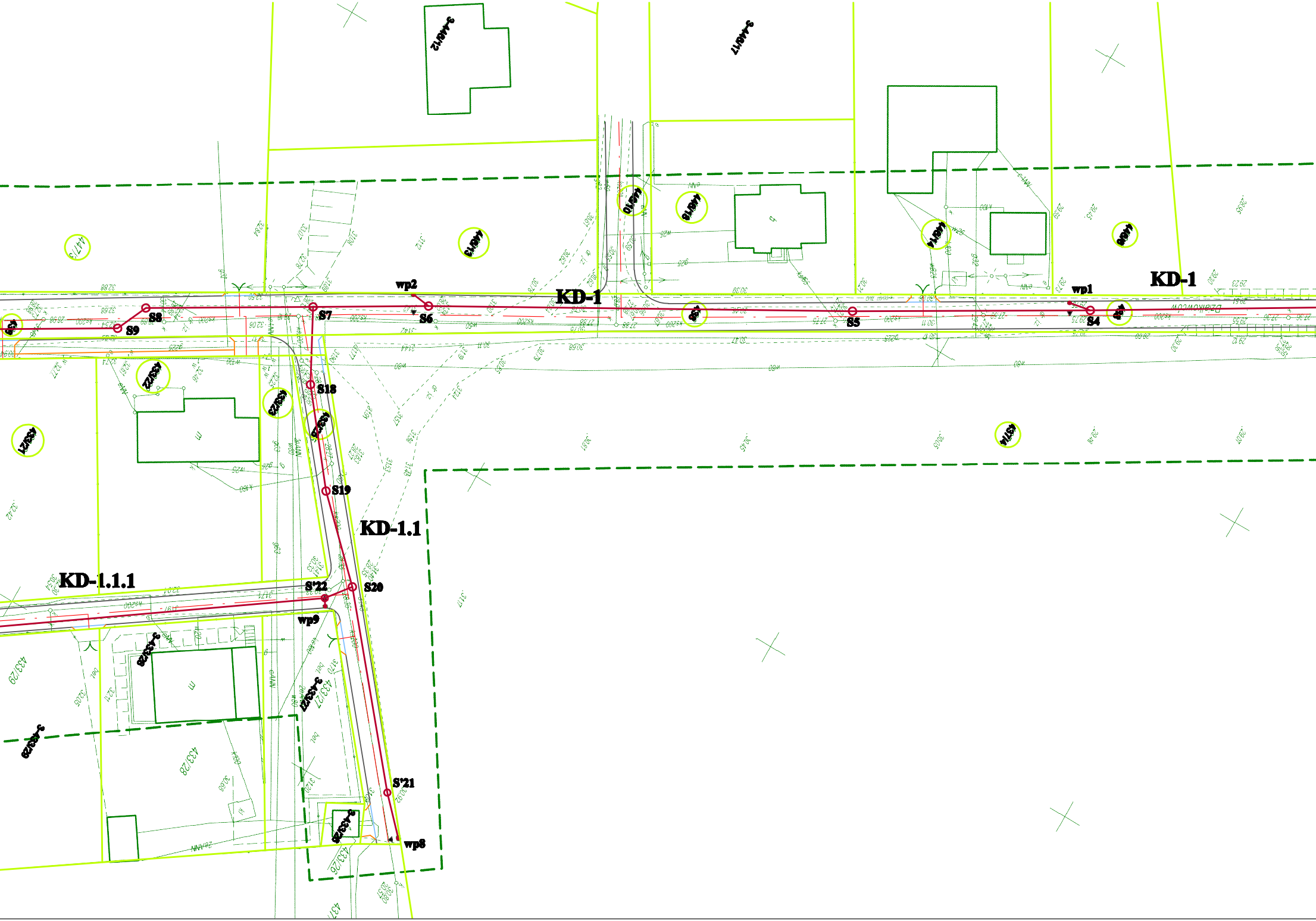
KD-1
KD-1
KD-1.1
KD-1.1.1
wp2
wp1
S9
S8
S7
S6
S5
S4
S18
S19
S20
S'22
wp9
S'21
wp8
433/29
433/28
433/26

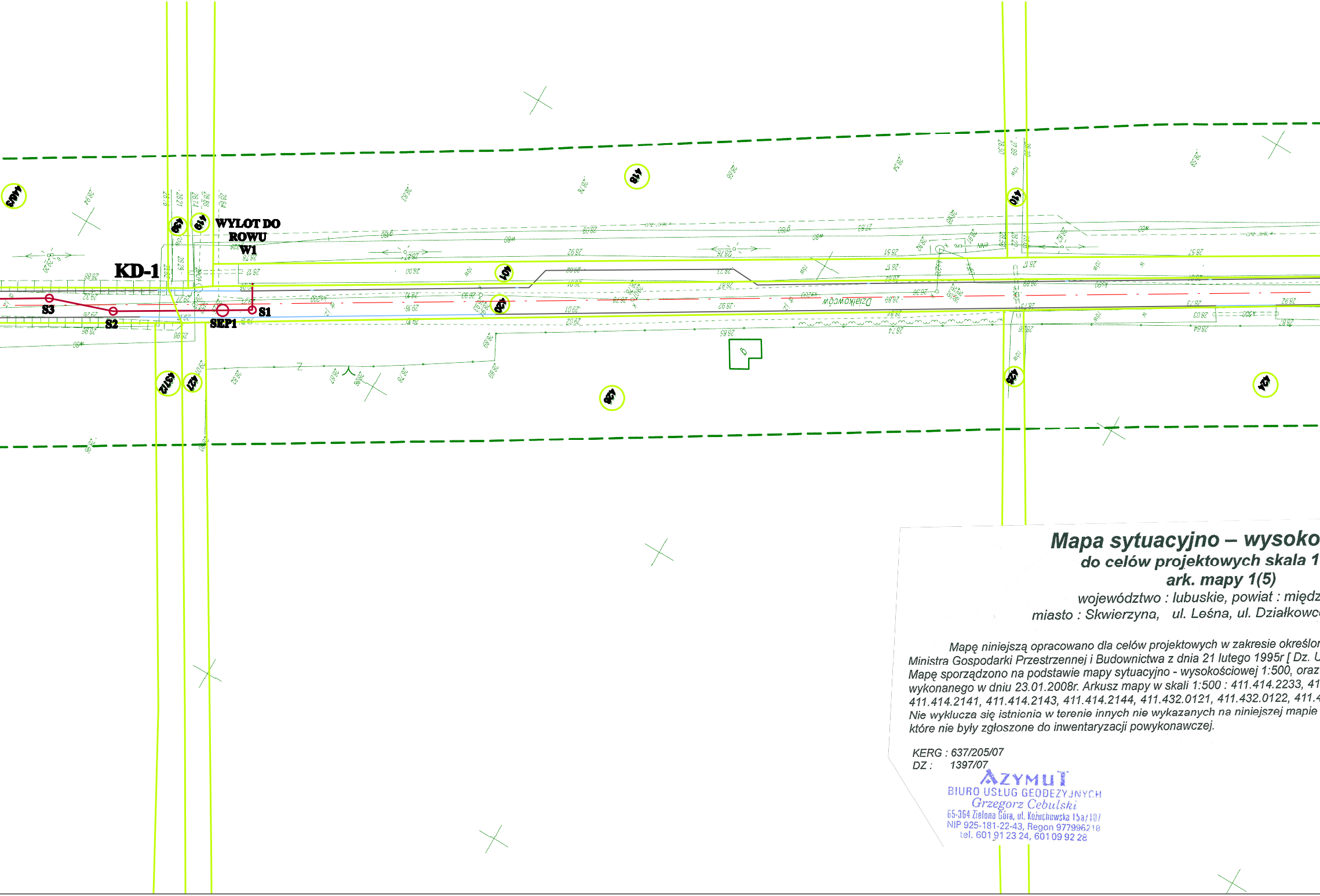
KD-1
WYLOT DO
ROWU
W1
S1
S2
S3
SEP1

Mapa sytuacyjno – wysoko

do celów projektowych skala 1

ark. mapy 1(5)

województwo : lubuskie, powiat : międz
miasto : Skwierzyna, ul. Leśna, ul. Działkowc

Mapę niniejszą opracowano dla celów projektowych w zakresie określon
Ministra Gospodarki Przestrzennej i Budownictwa z dnia 21 lutego 1995r [Dz. U
Mapę sporządzono na podstawie mapy sytuacyjno - wysokościowej 1:500, oraz
wykonanego w dniu 23.01.2008r. Arkusz mapy w skali 1:500 : 411.414.2233, 41
411.414.2141, 411.414.2143, 411.414.2144, 411.432.0121, 411.432.0122, 411.4
Nie wyklucza się istnienia w terenie innych nie wykazanych na niniejszej mapie
które nie były zgłoszone do inwentaryzacji powykonawczej.

KERG : 637/205/07
DZ : 1397/07

AZYMUT
BIURO USŁUG GEODEZYJNYCH
Grzegorz Cebulski
65-364 Zielona Góra, ul. Kożuchowska 15a/107
NIP 925-181-22-43, Regon 977996218
tel. 601 91 23 24, 601 09 92 28

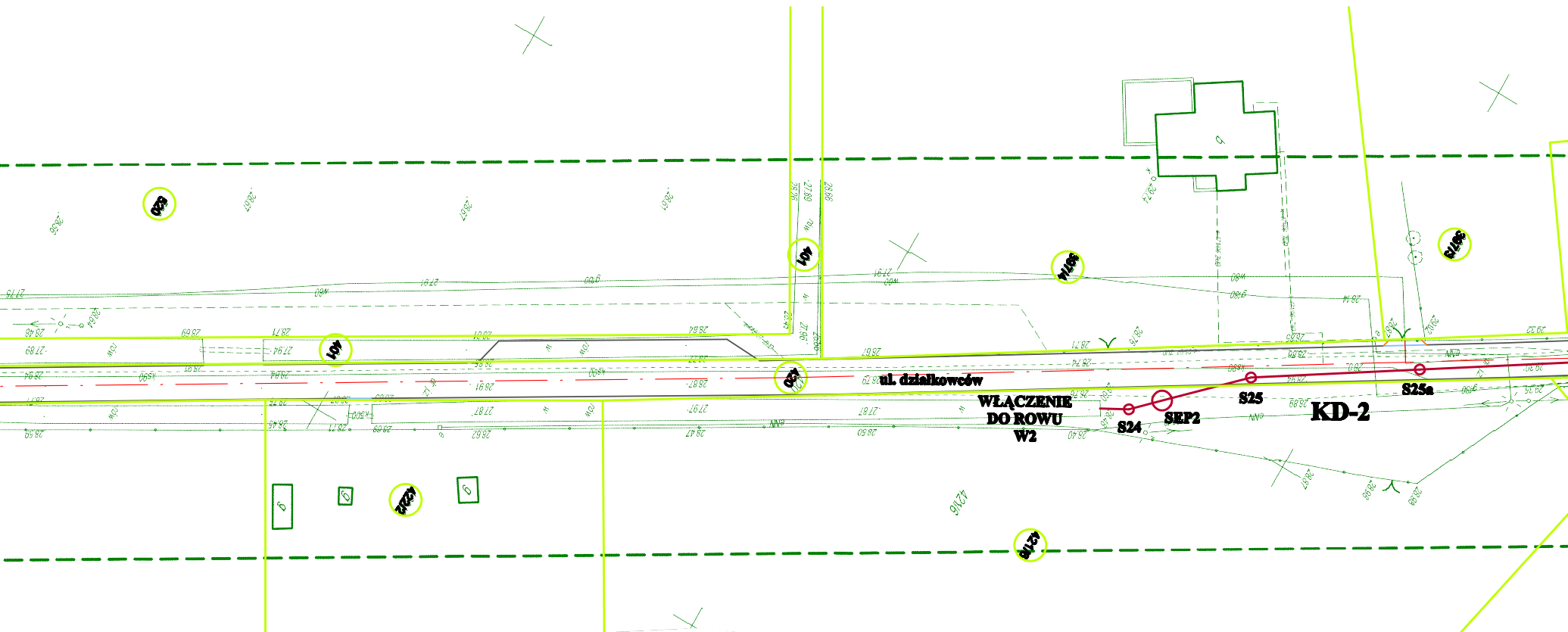
ul. działkowców
WŁĄCZENIE DO ROWU W2
S24
SEP2
S25
S25a
KD-2

ściowa

: 500

zyrzecki
ów wg zakresu

nym przepisami
l Nr 25 poz. 133].
pomiaru uzupełniającego
1.414.2114, 411.414.2123,
432.0123, 411.432.0114.
urządzeń podziemnych

Sporządził dnia 16.04.2008r.

mgr inż. Marcin Skrzypek
GEODETA UPRAWNIONY nr upr. 19857
66-006 Ochla
ul. Kożuchowska 5a
tel. kom. 600-92-70-92

Starosta Międzyrzecki
Wydział Geodezji i Gospodarki Nieruchomościami-
-Powiatowy Ośrodek Dokumentacji Geodezyjnej i Kartograficznej

W obszarze oznaczonym linią .... dokonano aktualizacji treści mapy zasadniczej.
Dokumenty z pomiaru uzupełniającego przyjęto do zasobu powiatowego w dniu 2008 -04- 16
i zaewidencjonowano pod nr 637/205/07
Niniejsza mapa może służyć do celów projektowych.
Projektowane obiekty budowlane wymagające pozwolenia na budowę podlegają wytyczeniu i inwentaryzacji przez jednostki uprawnione do wykonywania prac geodezyjnych.

Międzyrzecz, dnia 2008 -04- 16 ....
(podpis)

STAROSTWO POWIATOWE
w Międzyrzeczu
ul. Przemysłowa 2
66-300 MIĘDZYRZECZ
tel. (0-95) 742-84-10, fax 742-84-11

Z up. STAROSTY
mgr Jarosław Stawiski
KIEROWNIK
Powiatowego Ośrodka Dokumentacji Geodezyjnej i Kartograficznej

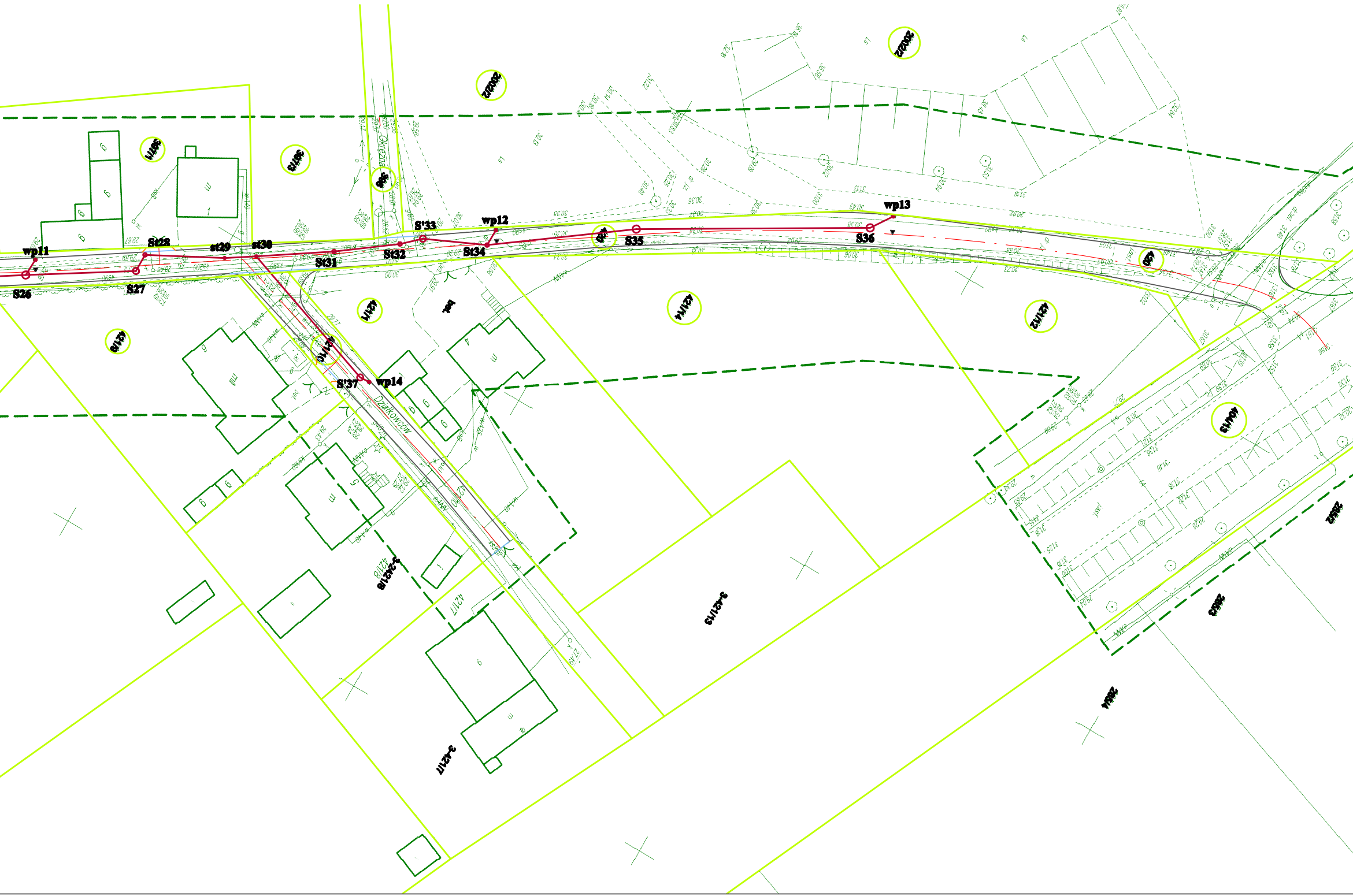
wp11
S26
S27
St28
st29
st30
St31
St32
S'33
St34
wp12
S35
S36
wp13
S'37
wp14
Okrężna
Działkowców
421/8
421/7
421/4
421/3
421/2
3-421/7
3-421/8
3-421/3
200/2

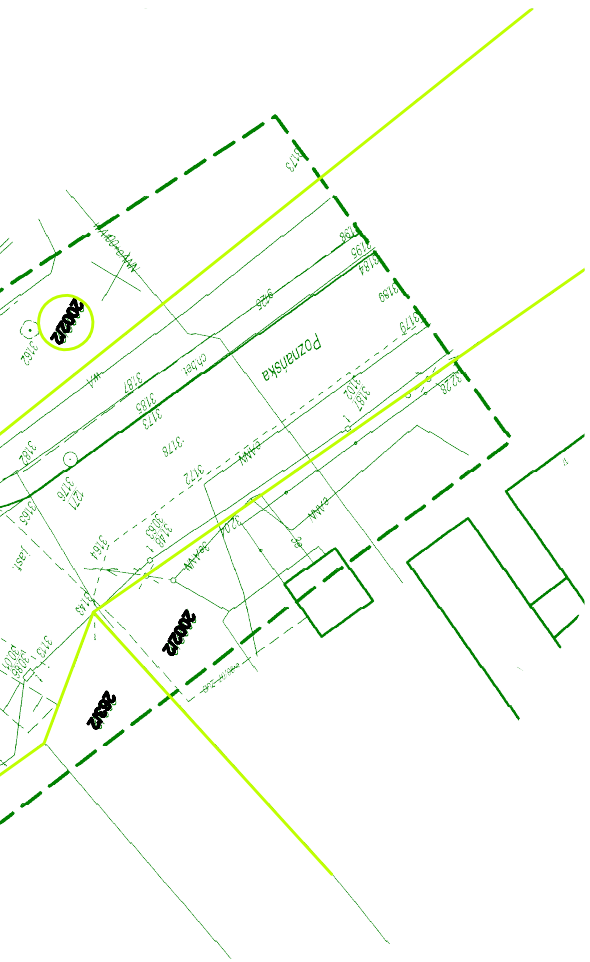

	Ist.Rz.t.	Proj. Rz.t.	Rz.dna.	Rz.włącz.
KANAŁ DESZCZOWY KD-1				
W1	29,05	29,05	28,12	28,12
S1	29,53	29,53	28,16	28,16
SEP1	29,55	29,55	27,00	28,53/28,55
S2	29,26	29,61	28,59	28,59
S3	29,37	29,63	28,62	28,62
S4	29,74	29,77	28,75	28,75/28,75
S5	30,26	30,27	28,85	29,15
S6	31,35	31,36	29,64	29,64/29,64
S7	31,91	31,97	29,69	29,69/29,69
S8	32,42	32,53	29,77	29,77
S9	32,52	32,59	29,79	29,79
S10	32,59	32,60	29,99	29,99/31,20
S11	32,89	32,94	30,17	30,17
S12	33,18	33,18	30,40	30,40/31,80
S13	33,30	33,27	30,52	30,52
S14	33,14	33,20	30,57	30,57
S15	32,39	32,47	30,76	30,76/30,76
S16	31,80	31,83	31,09	31,09/31,09
wp1	29,79	29,77	27,98	28,78
wp2	31,43	31,37	29,02	29,82
wp3	32,58	32,53	30,49	31,29
wp4	33,11	33,11	31,10	31,90
wp5	32,39	32,41	30,19	30,99
wp6	31,79	31,76	30,34	30,14
KANAŁ DESZCZOWY KD-1.1				
wp8	30,84	30,84	29,62	30,41
S'21	31,11	30,99	30,37	30,37
S20	31,52	31,46	30,28	30,28/30,28
S19	31,71	31,70	30,24	30,24
S18	32,02	31,95	29,92	29,92
KANAŁ DESZCZOWY KD-1.1.1				
wp10	32,20	32,20	30,29	31,09
S23	32,22	32,22	31,04	31,04
S'22	31,59	31,55	30,34	30,34
wp9	31,49	31,49	29,58	30,38
KANAŁ DESZCZOWY KD-2				
W2	28,50	28,50	28,19	28,19
S24	28,50	28,50	28,20	28,20
SEP2	28,88	28,88	26,07	28,22/28,24
S25	29,11	29,11	28,56	28,56
S25a	29,30	29,30	28,55	28,62/28,55
S26	29,50	29,49	28,62	28,62/28,62
S27	29,71	29,70	28,67	28,67
St28	29,73	29,74	28,68	28,68
St29	29,87	29,85	28,72	28,72
St30	29,90	29,90	28,73	28,73/28,73
St31	29,94	29,95	28,77	28,77
St32	30,00	30,03	28,80	28,80
S33	29,99	30,02	28,81	28,81
St34	30,07	30,08	28,84	28,84/28,84
S35	30,29	30,19	28,90	28,90
S36	30,38	30,38	29,01	29,01/29,01
wp13	30,36	30,36	28,27	29,07
wp11	29,48	29,48	28,67	27,87
wp12	30,04	30,04	28,07	28,87
KANAŁ DESZCZOWY KD-2.1				
wp14	29,51	29,51	28,07	28,87
S'37	29,55	29,55	28,85	28,85

NR.WĘZŁA	SREDNICA mm	SPADEK %	DŁUGOSC m
KANAŁ DESZCZOWY KD-1			
W1-S1	315	1,0	3,5
S1-SEP1	315	8,2	4,5
SEP1-S2	315	0,3	16,5
S2-S3	315	0,3	10,0
S3-S4	315	0,3	40,5
S4-S5	315	0,3	35,0
S5-S6	315	0,8	62,5
S6-S7	315	0,3	17,0
S7-S8	315	0,3	24,5
S8-S9	315	0,5	5,0
S9-S10	315	0,5	40,5
S10-S11	315	0,5	35,5
S11-S12	315	0,5	45,0
S12-S13	315	0,5	24,0
S13-S14	315	0,5	10,0
S14-S15	315	0,3	65,5
S15-S16	250	0,5	65,5
S4-wp1	200	1,5	3,0
S6-wp2	200	7,0	2,5
S10-wp3	200	1,5	6,0
S12-wp4	200	3,0	3,0
S15-wp5	200	6,0	4,0
S16-wp6	200	1,0	4,5
KANAŁ DESZCZOWY KD-1.1			
S7-S18	200	2,0	11,5
S18-S19	200	2,0	11,5
S19-S20	200	0,3	14,5
S20-S'21	200	0,3	30,5
S'21-wp8	200	0,6	7,0
KANAŁ DESZCZOWY KD-1.1.1			
S20-S'22	200	1,4	4,5
S'22-S23	200	1,3	53,5
S'22-wp9	200	3,5	1,0
S23-wp10	200	1,5	3,0
KANAŁ DESZCZOWY KD-2			
W2-S24	250	0,3	3,32
S24-SEP2	250	0,5	3,96
SEP2-S25	250	3,0	10,64
S25-S25a	250	0,3	19,55
S25a-S26	250	0,3	21,09
S26-S27	250	0,3	16,71
S26-S27	250	0,3	2,79
S27-St28	250	0,3	12,09
St28-St29	250	0,3	4,80
St29-St30	250	0,3	11,79
St31-St32	160	0,3	10,09
St32-S33	160	0,3	3,53
S33-St34	200	0,3	9,81
St34-S35	200	0,3	22,72
S35-S36	200	0,3	35,44
S26-wp11	200	2,0	2,74
St34-wp12	200	1,0	2,63
S36-wp13	200	1,5	3,95
KANAŁ DESZCZOWY KD-2.1			
St30-S'37	160	0,5	24,19
S'37-wp14	200	1,0	1,51

LEGENDA:

🟥 projektowany kanał kanalizacji deszczowej;
🟥 projektowane przykanaliki kanalizacji deszczowej;
W1, W2 - wyloty do rowów,
SEP1, SEP2 - projektowane separatory koalsecencyjne substancji ropopochodnych ze zintegrowanym osadnikiem;
S1, S3,..........- projektowane studnie betonowe Ø1200 mm;
S'22..............- projektowane studnie betonowe Ø1000 mm,
St28, St31, St32, St34- projektowane studnie tworzywowe TEGRA Ø600 mm,
St29, St30 - projektowane studnie tworzywowe Ø425 mm,
wp1,..............- projektowane studnie betonowe Ø500 mm, wpusty jezdniowe z rusztem uchylnym przykręcanym,
wp2, wp3......- projektowane studnie betonowe Ø500 mm, wpusty podkrawężnikowe,

PROFIL BIS SP. Z.O.O. ul. Fabryczna 23 Zielona Góra

Nazwa i adres inwestycji:
Budowa nawierzchni dróg gminnych wraz z odwodnieniem
ul. Działkowców, ul. Leśna w Skwierzynie.

Temat: Kanalizacja deszczowa- Budowa kanalizacji deszczowej
ul. Działkowców, Leśna w Skwierzyna

Tytuł rysunku: PLAN ZAGOSPODAROWANIA TERENU

branża sanitarna

		nr uprawn.	podpis
Projektant: spec.sanit.	mgr inż. Rafał Pązik	43/05/ZG	
Projektant: spec.konstr.	mgr inż. Zbigniew Sędra	11/78/ZG	
Opracował:	mgr inż. Andrzej Kaczurak		
Sprawdził: spec.sanit.	mgr inż. Kazimierz Stepień	79/87//ZG	

skala 1:100/100
1:100/500

Data sierpień 2008

nr rys. 2/S/K