Mapa sytuacyjno – wysokościowa

do celów projektowych skala 1 : 500

ark. mapy 5(5)

województwo : lubuskie, powiat : międzyrzecki
miasto : Skwierzyna, ul. Leśna, ul. Działkowców wg zakresu

Mapę niniejszą opracowano dla celów projektowych w zakresie określonym przepisami Ministra Gospodarki Przestrzennej i Budownictwa z dnia 21 lutego 1995r [Dz. U Nr 25 poz. 133]. Mapę sporządzono na podstawie mapy sytuacyjno - wysokościowej 1:500, oraz pomiaru uzupełniającego wykonanego w dniu 23.01.2008r. Arkusz mapy w skali 1:500 : 411.414.2233, 411.414.2114, 411.414.2123, 411.414.2141, 411.414.2143, 411.414.2144, 411.432.0121, 411.432.0122, 411.432.0123, 411.432.0114. Nie wyklucza się istnienia w terenie innych nie wykazanych na niniejszej mapie urządzeń podziemnych które nie były zgłoszone do inwentaryzacji powykonawczej.

Sporządził dnia 16.04.2008r.

KERG : 637/205/07
DZ : 1397/07

mgr inż. Marcin Skrzypek
GEODETA UPRAWNIONY nr upr.18857
66-006 Ochla
ul. Kożuchowska 5a
tel. kom. 600-92-70-92

AZYMUT
BIURO USŁUG GEODEZYJNYCH
Grzegorz Cebulski
65-364 Zielona Góra, ul. Kożuchowska 15a/107
NIP 925-181-22-43, Regon 977996218
tel. 601 91 23 24, 601 09 92 28

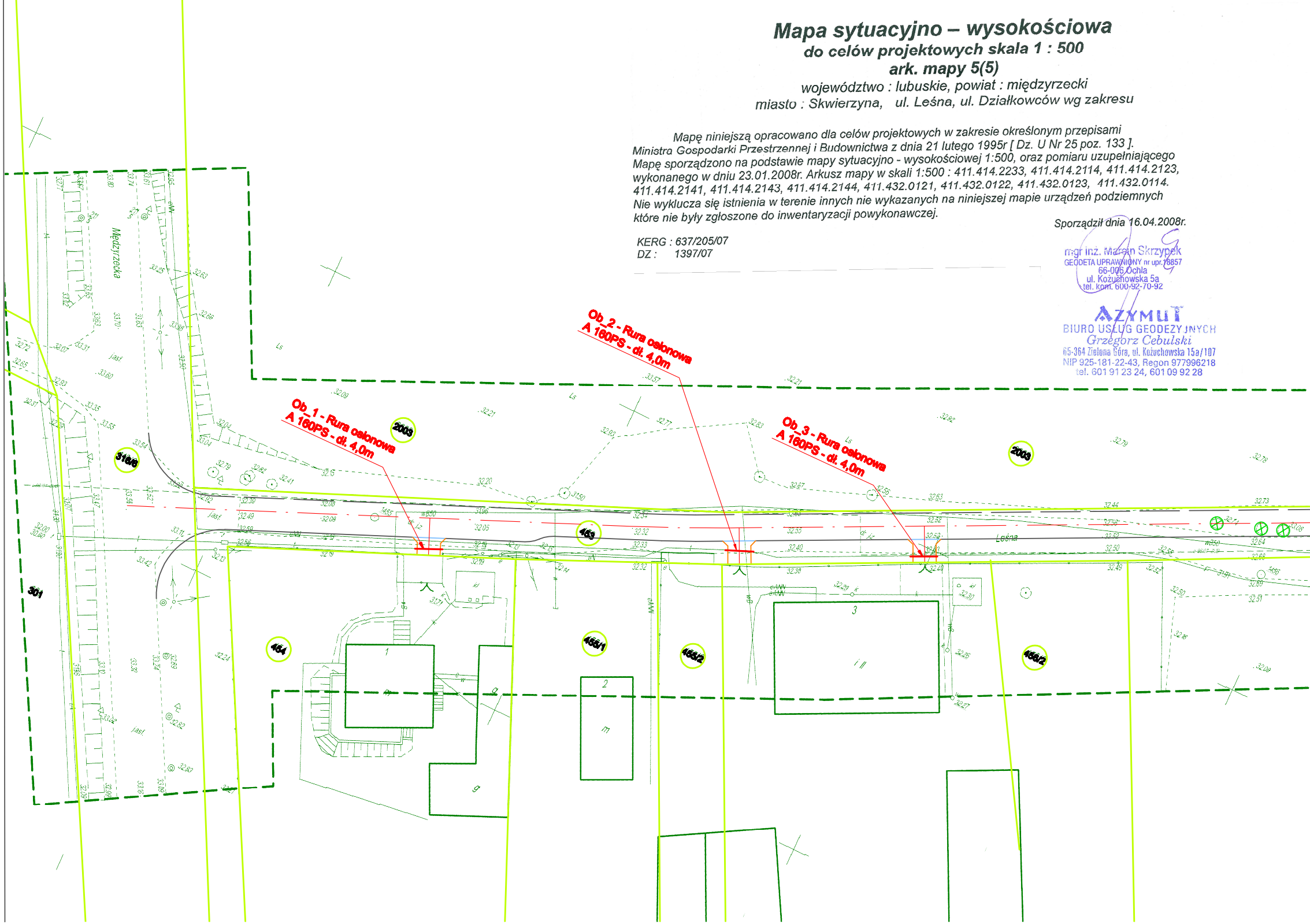
Ob_1 - Rura osłonowa
A 160PS - dł. 4,0m
Ob_2 - Rura osłonowa
A 160PS - dł. 4,0m
Ob_3 - Rura osłonowa
A 160PS - dł. 4,0m
Międzyrzecka
Leśna
2003
2003
316/6
301
453
454
455/1
455/2
456/2
1
2
3
g
m
Ls
Ls
Ls
Jasf
Jasf
Jasf

Starosta Międzyrzecki
Wydział Geodezji i Gospodarki Nieruchomościami-
-Powiatowy Ośrodek Dokumentacji Geodezyjnej i Kartograficznej

W obszarze oznaczonym linią .... dokonano aktualizacji treści mapy zasadniczej.
Dokumenty z pomiaru uzupełniającego przyjęto do zasobu powiatowego w dniu 2008 -04- 16
i zaewidencjonowano pod nr 637/205/07
Niniejsza mapa może służyć do celów projektowych.
Projektowane obiekty budowlane wymagające pozwolenia na budowę podlegają wytyczeniu i inwentaryzacji przez jednostki uprawnione do wykonywania prac geodezyjnych.

Międzyrzecz, dnia 2008 -04- 16 .... (podpis)

STAROSTWO POWIATOWE
w Międzyrzeczu
ul. Przemysłowa 2
66-300 MIĘDZYRZECZ
tel. (0-95) 742-84-10, fax 742-84-11

Z up. STAROSTY
mgr Jarosław Stawiski
KIEROWNIK
Powiatowego Ośrodka Dokumentacji
Geodezyjnej i Kartograficznej

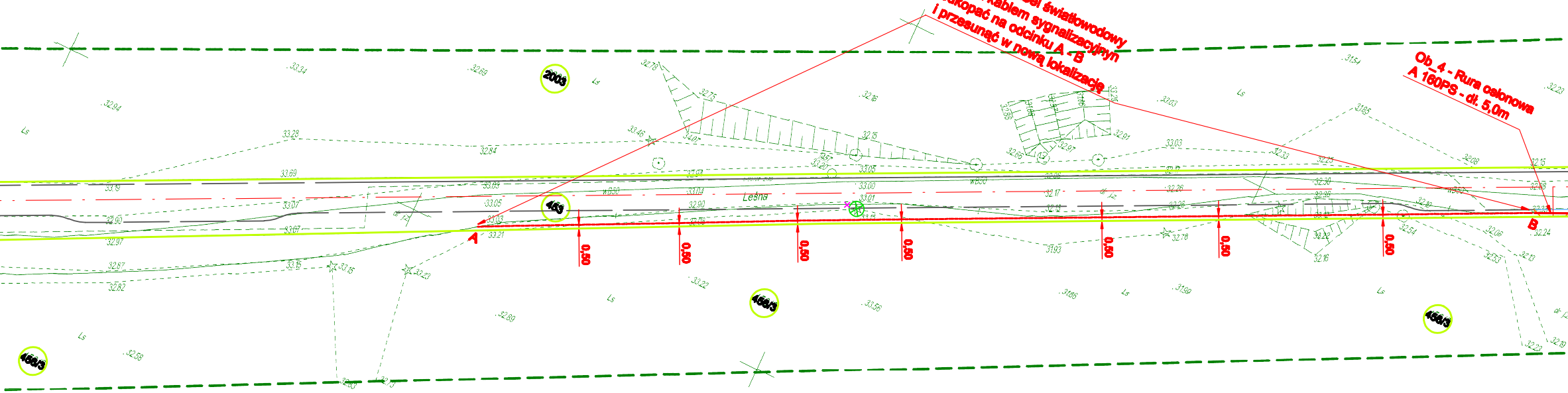
Przebudowa nr 1:
Istniejący kabel światłowodowy
wraz z kablem sygnalizacyjnyn
odkopać na odcinku A - B
i przesunąć w nową lokalizację
Ob_4 - Rura osłonowa
A 160PS - dł. 5,0m
A
B
0,50
Leśna
2003
463
466/3
Ls

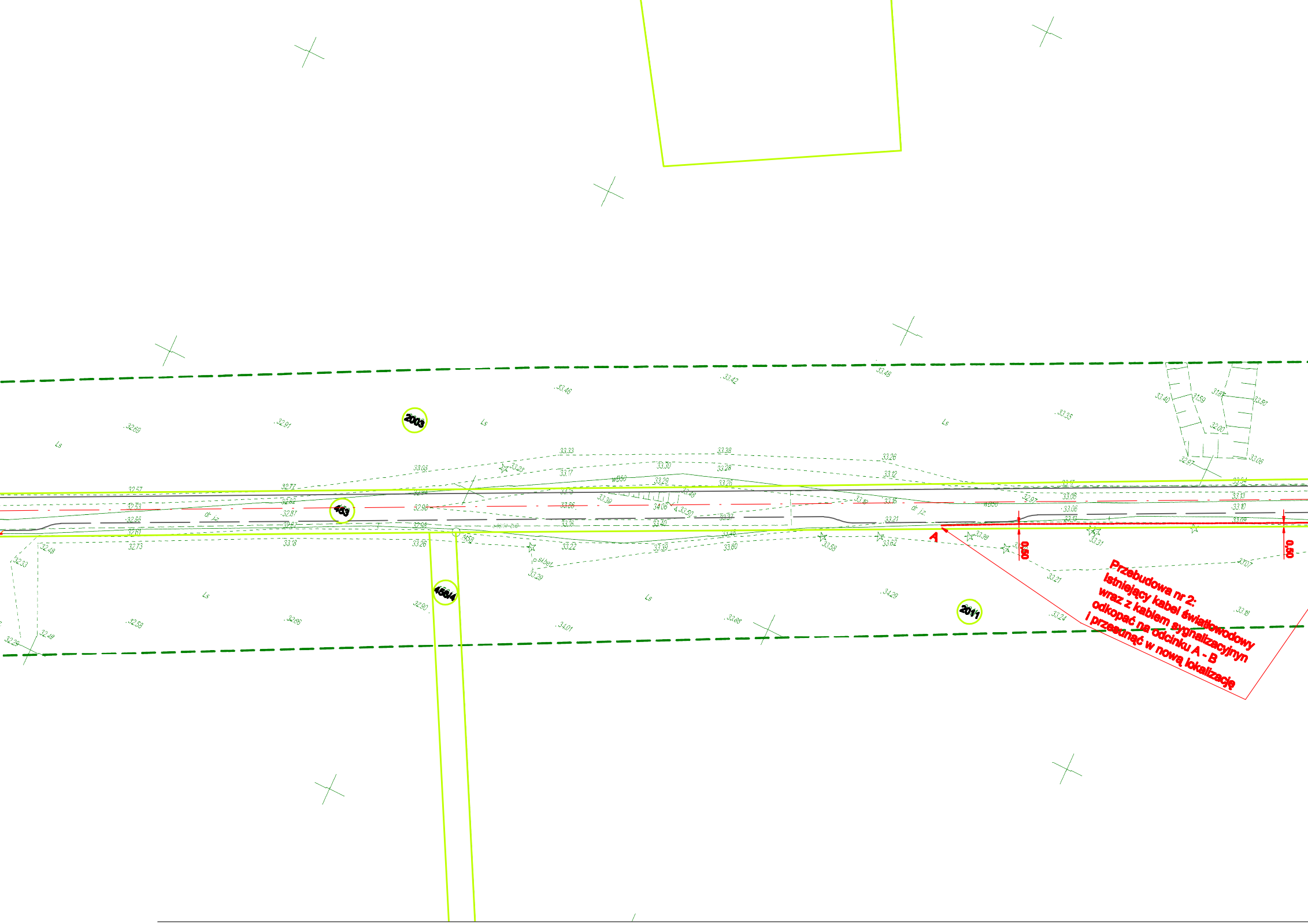
2003
463
456/4
2011
A
0,50
0,50
Ls
dr.jz
wB50
33.46
33.42
33.48
32.69
32.91
33.35
33.33
33.38
33.26
33.30
33.29
33.40
33.22
33.60
33.62
34.29
34.01
32.66
32.58
32.49

Przebudowa nr 2:
Istniejący kabel światłowodowy
wraz z kablem sygnalizacyjnyn
odkopać na odcinku A - B
i przesunąć w nową lokalizację

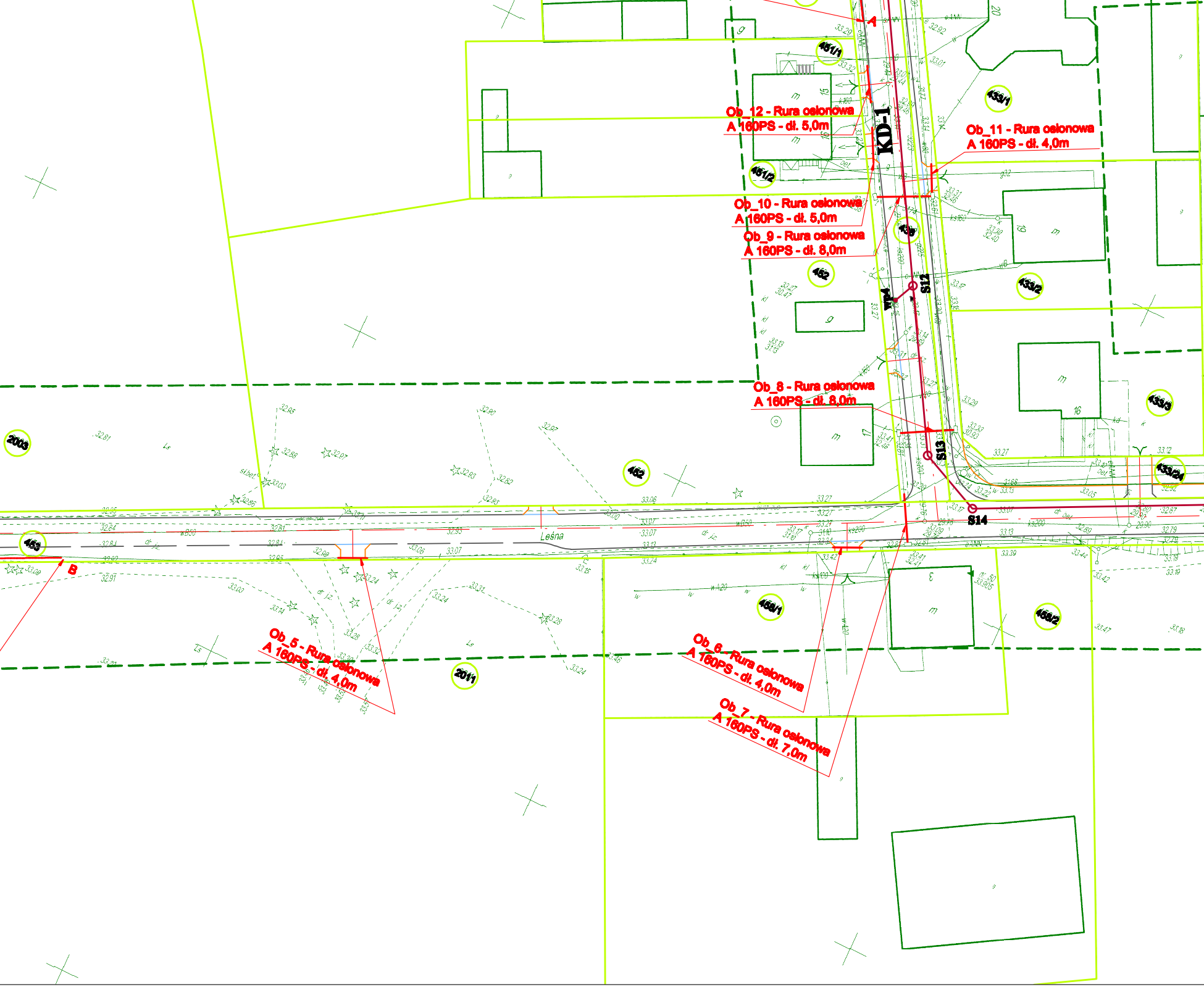
Ob_12 - Rura osłonowa A 160PS - dł. 5,0m
Ob_11 - Rura osłonowa A 160PS - dł. 4,0m
Ob_10 - Rura osłonowa A 160PS - dł. 5,0m
Ob_9 - Rura osłonowa A 160PS - dł. 8,0m
Ob_8 - Rura osłonowa A 160PS - dł. 8,0m
Ob_5 - Rura osłonowa A 160PS - dł. 4,0m
Ob_6 - Rura osłonowa A 160PS - dł. 4,0m
Ob_7 - Rura osłonowa A 160PS - dł. 7,0m
KD-1
S12
S13
S14
WP4
A
B
Leśna
451/1
451/2
433/1
433/2
433/3
433/24
436
452
462
453
2003
2011
468/1
468/2

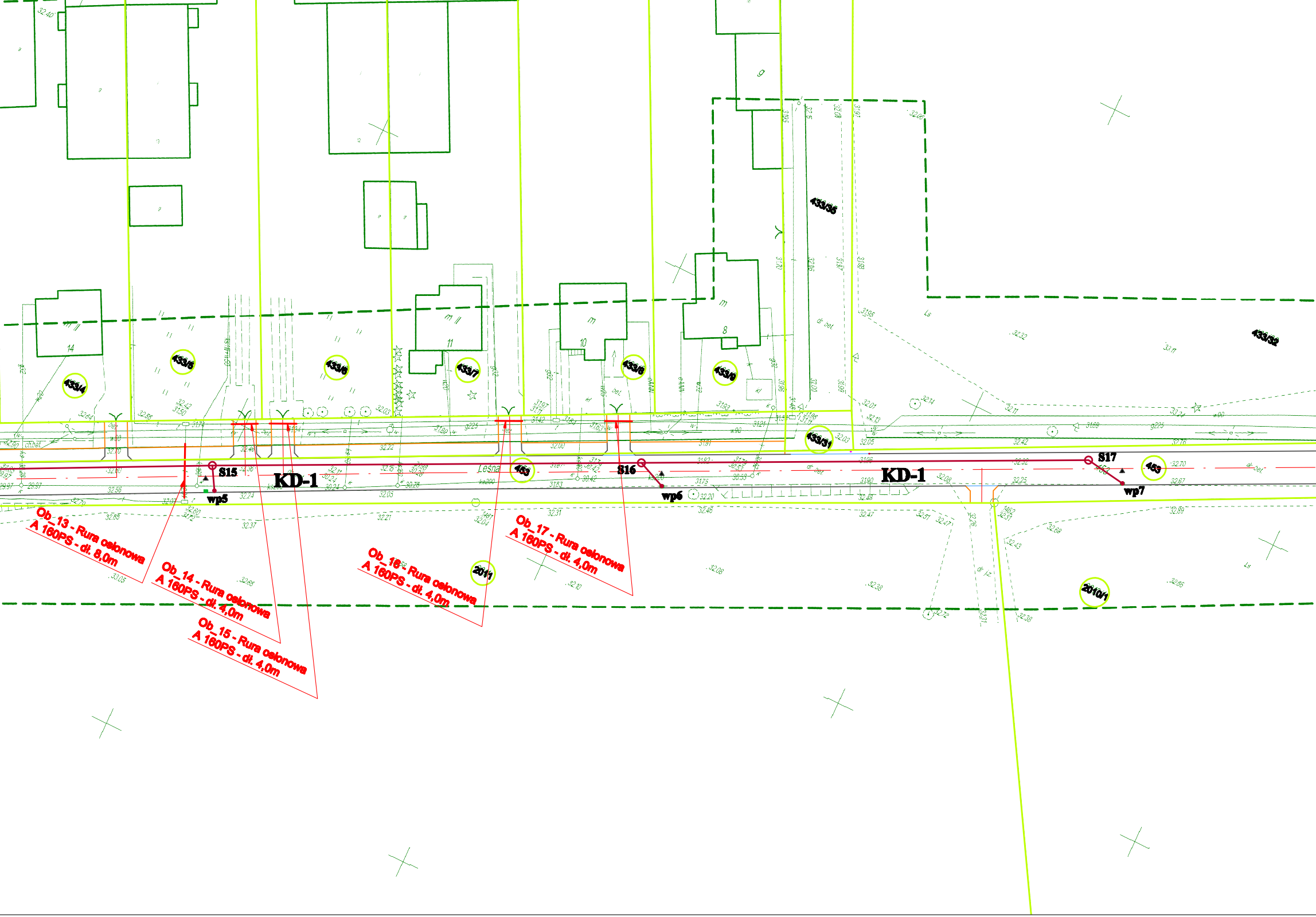
433/35
433/32
433/4
433/5
433/6
433/7
433/8
433/9
433/31
14
11
10
8
Leśna
453
S15
wp5
KD-1
S16
wp6
S17
wp7
KD-1
2011
2010/1
Ob_13 - Rura oslonowa
A 160PS - dł. 8,0m
Ob_14 - Rura oslonowa
A 160PS - dł. 4,0m
Ob_15 - Rura oslonowa
A 160PS - dł. 4,0m
Ob_16 - Rura oslonowa
A 160PS - dł. 4,0m
Ob_17 - Rura oslonowa
A 160PS - dł. 4,0m

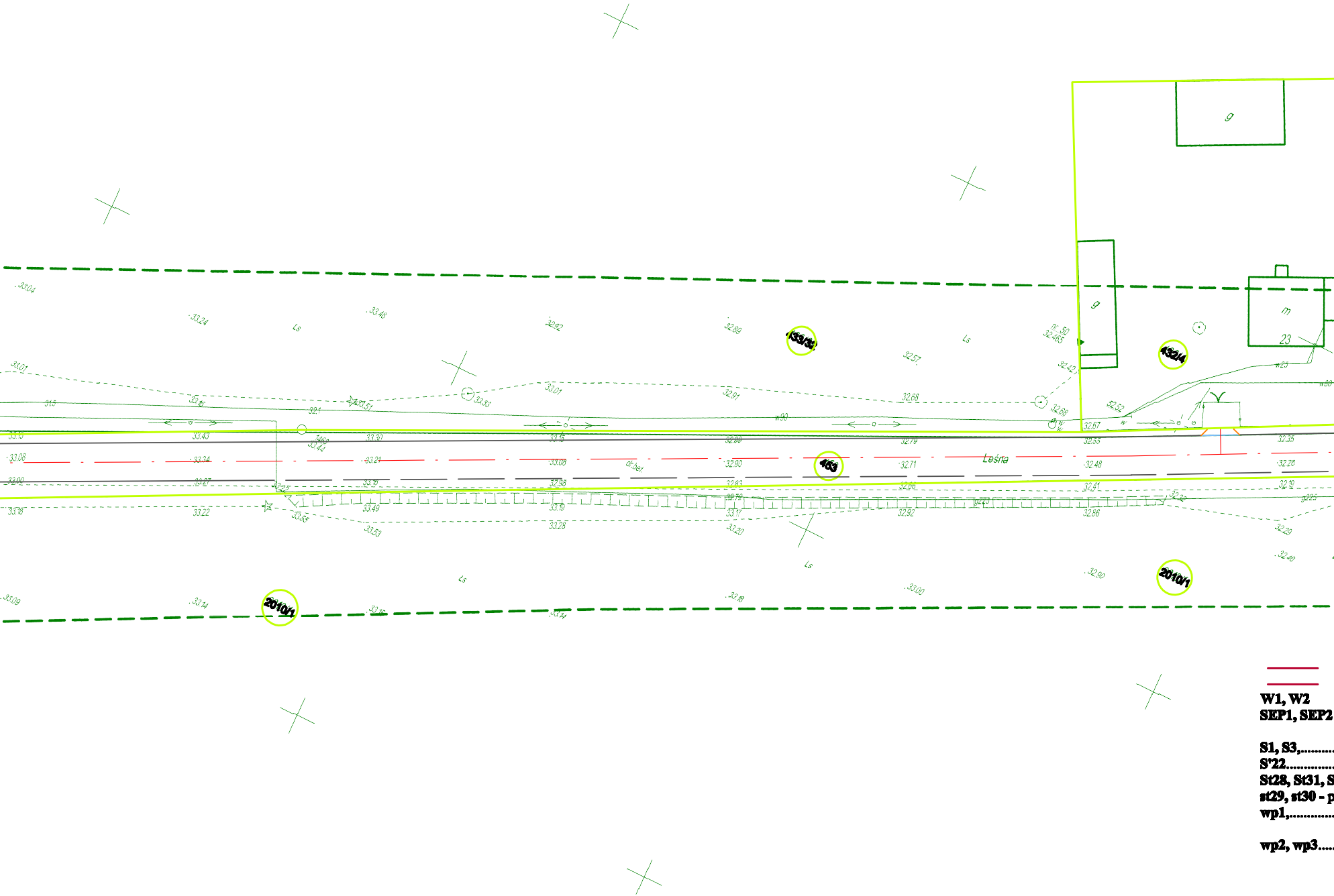
433/32
432/4
463
2010/1
2010/1
Leśna
g
g
m
23
Ls
Ls
Ls
Ls
dr.bet.
33.04
33.24
33.48
32.92
32.89
32.57
33.01
33.51
33.35
33.01
32.91
32.66
32.88
32.67
32.52
33.30
33.15
32.99
32.79
32.55
32.35
33.08
33.21
33.08
32.90
32.71
32.48
32.26
33.27
32.98
32.83
32.66
32.41
32.19
33.22
33.49
33.19
33.17
32.92
32.86
33.55
33.53
33.28
33.20
32.29
32.40
33.09
33.14
33.16
33.14
32.48
33.00
32.90

W1, W2
SEP1, SEP2

S1, S3,.........
S'22..............
St28, St31, S
st29, st30 - p
wp1,.............

wp2, wp3.....

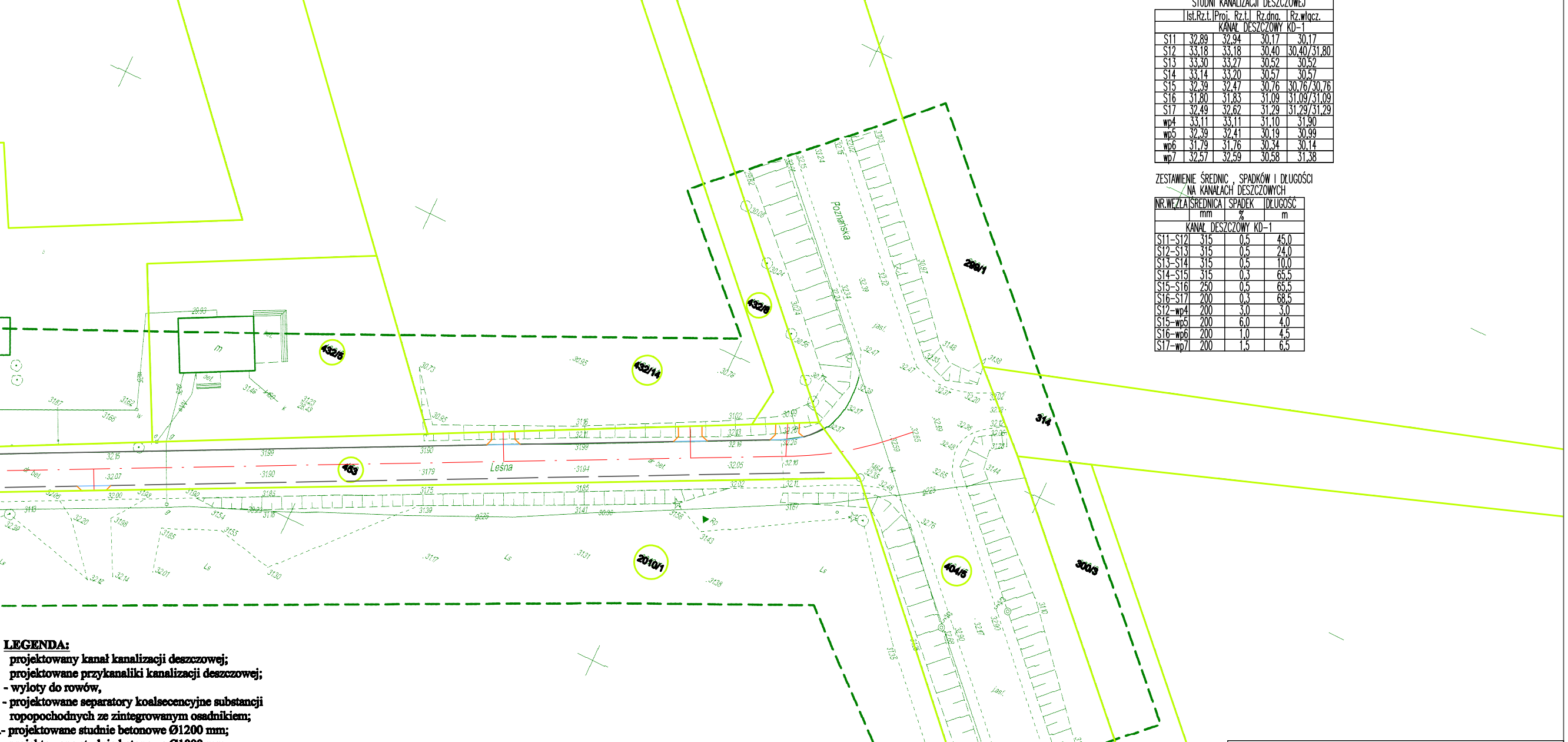
Leśna
Poznańska
432/5
432/6
432/14
463
2010/1
404/5
299/1
314
300/3

STUDNI KANALIZACJI DESZCZOWEJ

	Ist.Rz.t.	Proj. Rz.t.	Rz.dna.	Rz.włącz.
KANAŁ DESZCZOWY KD-1				
S11	32,89	32,94	30,17	30,17
S12	33,18	33,18	30,40	30,40/31,80
S13	33,30	33,27	30,52	30,52
S14	33,14	33,20	30,57	30,57
S15	32,39	32,47	30,76	30,76/30,76
S16	31,80	31,83	31,09	31,09/31,09
S17	32,49	32,62	31,29	31,29/31,29
wp4	33,11	33,11	31,10	31,90
wp5	32,39	32,41	30,19	30,99
wp6	31,79	31,76	30,34	30,14
wp7	32,57	32,59	30,58	31,38

ZESTAWIENIE ŚREDNIC , SPADKÓW I DŁUGOŚCI NA KANAŁACH DESZCZOWYCH

NR.WĘZŁA	ŚREDNICA mm	SPADEK %	DŁUGOŚĆ m
KANAŁ DESZCZOWY KD-1			
S11-S12	315	0,5	45,0
S12-S13	315	0,5	24,0
S13-S14	315	0,5	10,0
S14-S15	315	0,3	65,5
S15-S16	250	0,5	65,5
S16-S17	200	0,3	68,5
S12-wp4	200	3,0	3,0
S15-wp5	200	6,0	4,0
S16-wp6	200	1,0	4,5
S17-wp7	200	1,5	6,5

LEGENDA:

projektowany kanał kanalizacji deszczowej;
projektowane przykanaliki kanalizacji deszczowej;
- wyloty do rowów,
- projektowane separatory koalsecencyjne substancji ropopochodnych ze zintegrowanym osadnikiem;
.- projektowane studnie betonowe Ø1200 mm;
.- projektowane studnie betonowe Ø1000 mm,
t32, St34 - projektowane studnie tworzywowe TEGRA Ø600 mm,
rojektowane studnie tworzywowe Ø425 mm,
..- projektowane studnie betonowe Ø500 mm, wpusty jezdniowe z rusztem uchylnym przykręcanym,
..- projektowane studnie betonowe Ø500 mm,wpusty podkraweżnikowe,

PROFIL BIS SP. Z.O.O. ul. Fabryczna 23 Zielona Góra

Nazwa i adres inwestycji:
Budowa nawierzchni dróg gminnych wraz z odwodnieniem
ul. Działkowców, ul. Leśna w Skwierzynie.

Temat: Kanalizacja deszczowa- Budowa kanalizacji deszczowej
ul. Działkowców, Leśna w Skwierzyna

Tytuł rysunku: PLAN ZAGOSPODAROWANIA TERENU

branża sanitarna

		nr uprawn.	podpis
Projektant: spec.sanit.	mgr inż. Rafał Pązik	43/05/ZG	
Projektant: spec.konstr.	mgr inż. Zbigniew Sędra	11/78/ZG	
Opracował:	mgr inż. Andrzej Kaczurak		
Sprawdził: spec.sanit.	mgr inż. Kazimierz Stepień	79/87//ZG	

skala 1:100/100 1:100/500

Data sierpień 2008

nr rys. 1/S/K