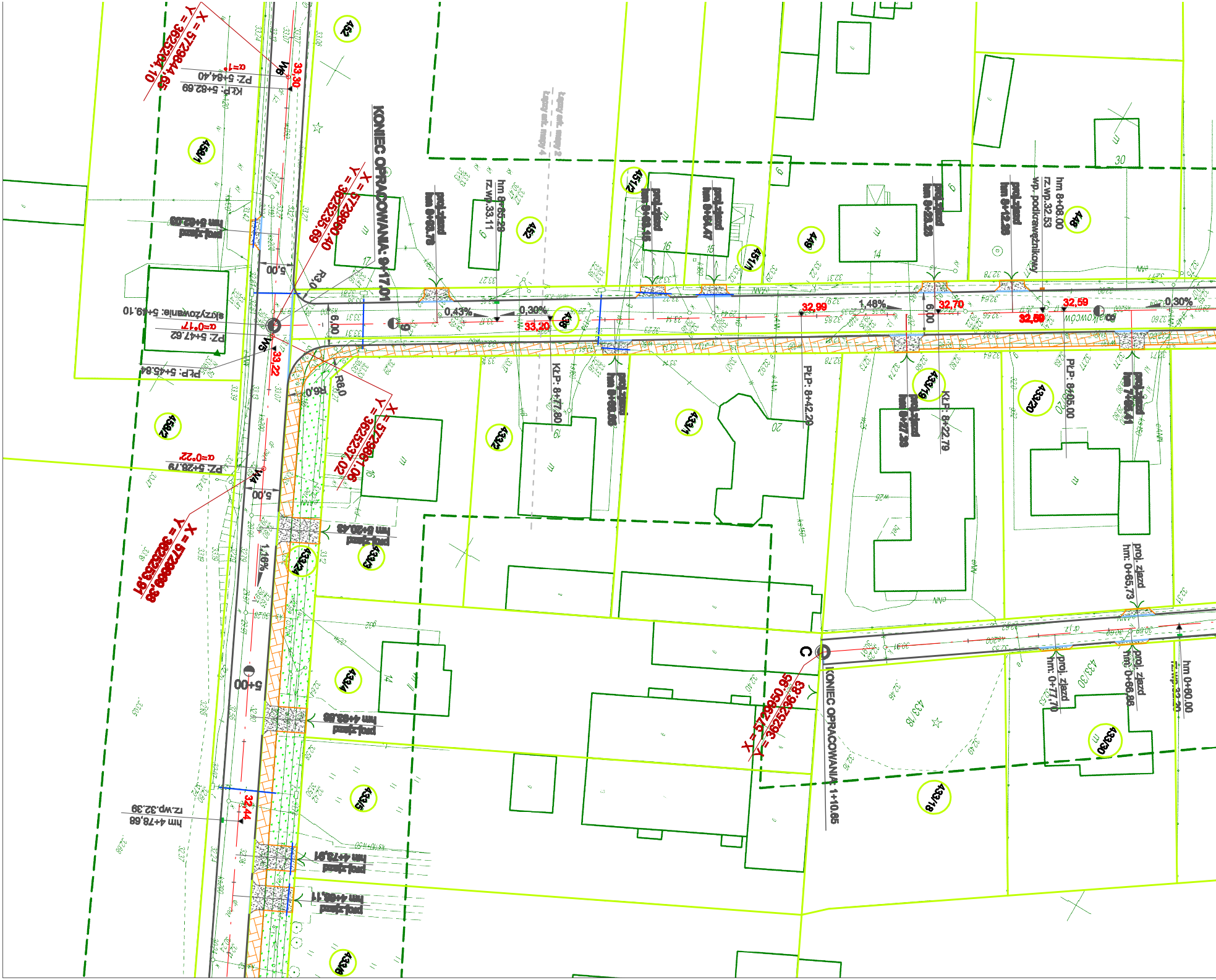
X = 5729844,65
Y = 3625204,10
W6
33,30
α=1°
PZ: 5+64,40
KŁP: 5+62,69
KONIEC OPRACOWANIA: 9+17,01
X = 5729860,40
Y = 3625235,69
R3,0
5,00
6,00
skrzyżowanie: 5+49,10
α=0°17'
PZ: 5+47,62
PŁP: 5+45,64
W5
33,22
R6,0
X = 5729861,06
Y = 3625237,02
α=0°22'
PZ: 5+26,79
W4
5,00
X = 5729833,86
Y = 3625233,91
1,16%
5+00
hm 4+78,68
rz.wp.32,39
32,44
proj. zjazd
hm 5+20,45
proj. zjazd
hm 4+99,86
proj. zjazd
hm 4+73,91
proj. zjazd
hm 4+66,11
proj. zjazd
hm 9+02,03
proj. zjazd
hm 8+93,76
hm 8+85,29
rz.wp.33,11
proj. zjazd
hm 8+69,16
proj. zjazd
hm 8+54,47
proj. zjazd
hm 8+29,28
proj. zjazd
hm 8+12,96
hm 8+08,00
rz.wp.32,53
wp. podkrawężnikowy
0,43%
0,30%
33,20
32,99
1,46%
6,00
32,70
32,59
32,59
0,30%
białkowców
KŁP: 8+77,80
proj. zjazd
hm 8+69,06
PŁP: 8+42,20
proj. zjazd
hm 8+27,38
KŁP: 8+22,79
PŁP: 8+05,00
proj. zjazd
hm 7+89,41
proj. zjazd
hm: 0+65,73
proj. zjazd
hm: 0+77,70
proj. zjazd
hm: 0+86,86
hm 0+60,00
rz.wp.32,30
C
KONIEC OPRACOWANIA: 1+10,65
X = 5729950,95
Y = 3625236,83
452
459/1
459/2
452
436
451/2
451/1
449
448
433/19
433/20
433/1
433/2
433/3
433/24
433/4
433/5
433/6
433/18
433/30
433/8
16
15
14
17
16
19
20
30
14

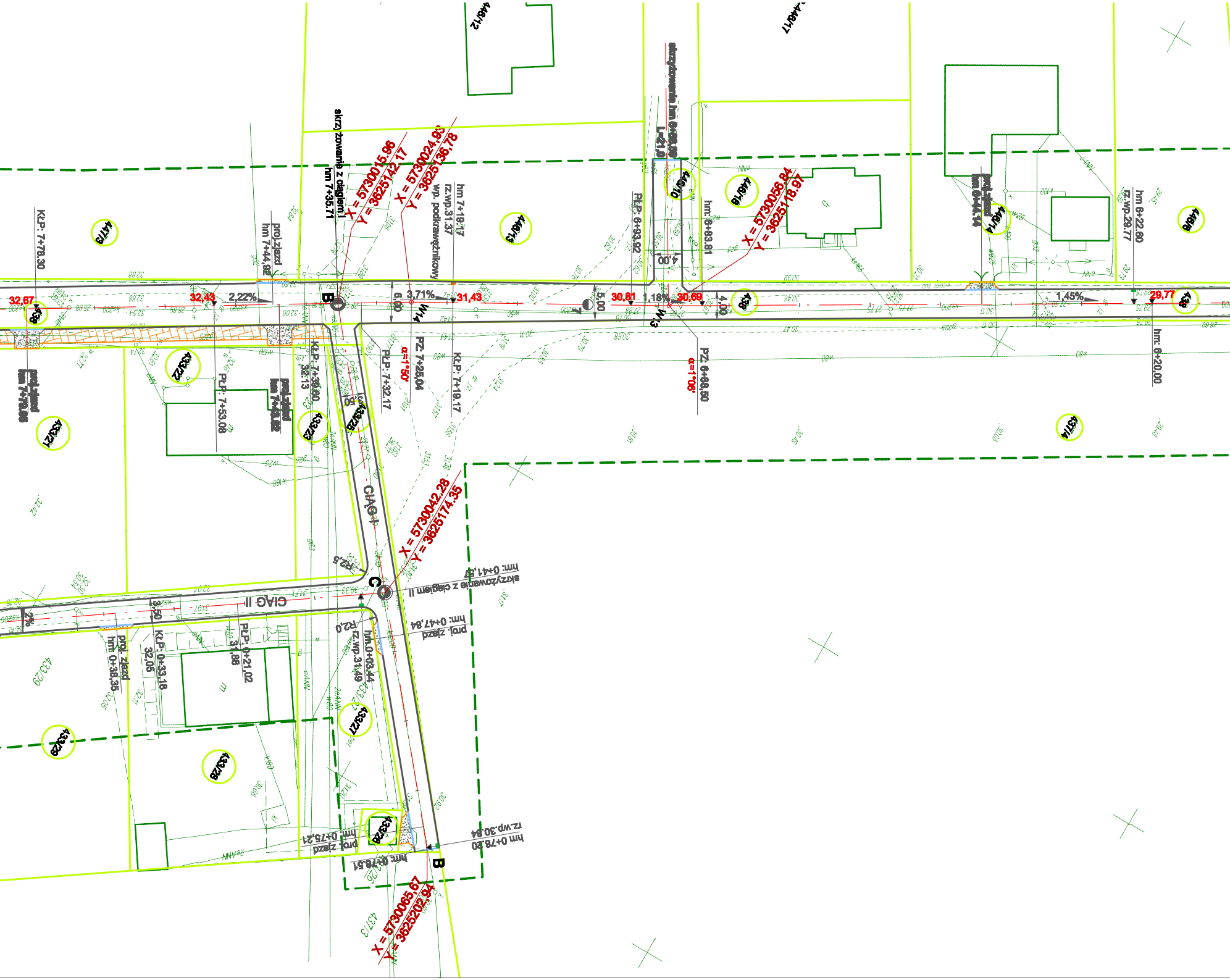
446/12
446/17
446/13
447/3
446/10
446/16
446/14
446/6
438
433/22
433/21
433/23
433/25
437/4
433/27
433/28
433/29
433/26
437/3
X = 5730015.96
Y = 3625142.17
X = 5730024.93
Y = 3625136.78
X = 5730056.84
Y = 3625118.97
X = 5730042.28
Y = 3625174.35
X = 5730065.67
Y = 3625202.94
skrzyżowanie z ciągiem I
hm 7+35.71
hm 7+19.17
rz.wp.31.37
wp. podkrawężnikowy
proj.zjazd
hm 7+44,82
KLP: 7+78.30
PLP: 6+93.92
skrzyżowanie hm 6+95.30
L=21,0
4,00
hm: 6+83.81
proj.zjazd
hm 6+44.14
hm 6+22.60
rz.wp.29.77
hm: 6+20.00
32,67
32,43
2,22%
B
3,71%
31,43
6,00
5,00
30,81
1,18%
30,69
4,00
1,45%
29,77
W14
W13
PZ: 7+26.04
α=1°50'
KLP: 7+19.17
PLP: 7+32.17
KLP: 7+39.60
32.13
PZ: 6+88.50
α=1°06'
PLP: 7+53.08
proj.zjazd
hm 7+63.02
proj.zjazd
hm 7+76.05
L=5,60
CIĄG I
CIĄG II
R2,5
C
skrzyżowanie z ciągiem II
hm: 0+41.47
proj. zjazd
hm: 0+47,84
R2,0
hm.0+03,44
rz.wp.31,49
PLP: 0+21,02
31,86
KLP: 0+33,18
32,05
3,50
2%
proj. zjazd
hm: 0+38,35
proj. zjazd
hm: 0+75,21
hm: 0+78,51
hm 0+78,20
rz.wp.30,84
B

Projekt zagospodarowan
ul.Działkowców
skala 1:500

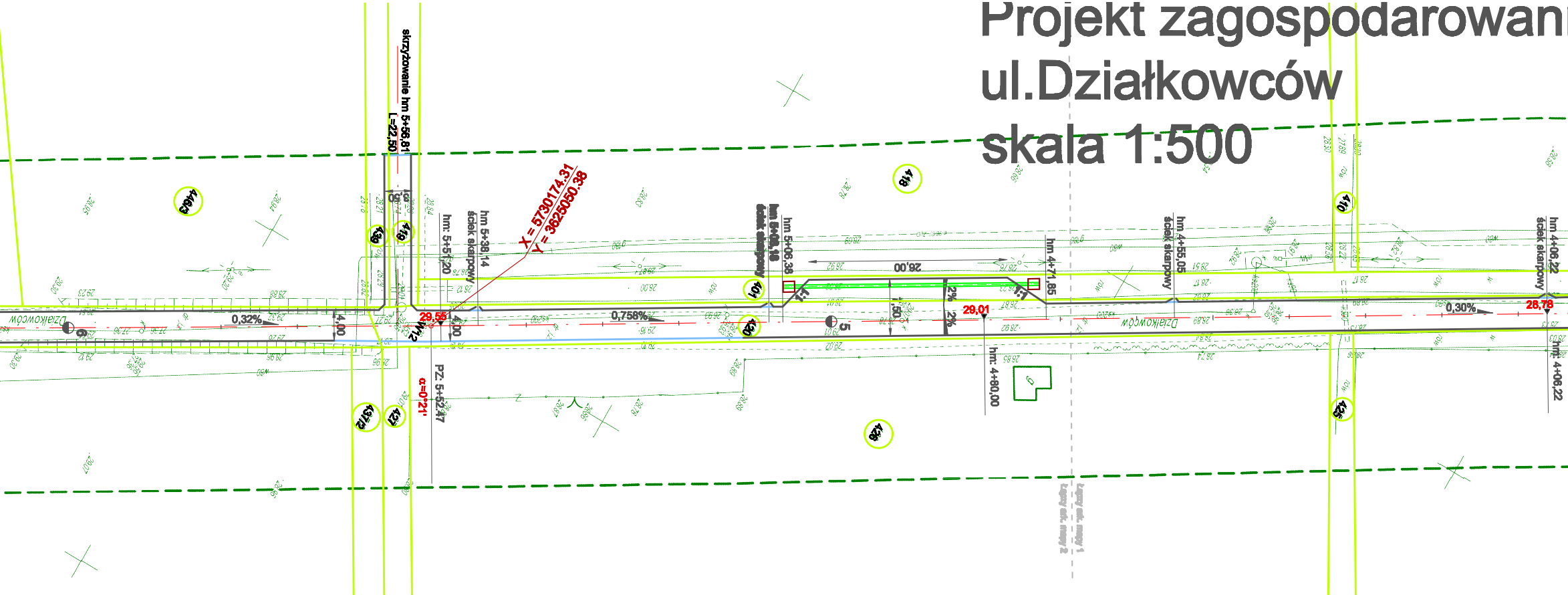
skrzyżowanie hm 5+56,81
L=22,50
X = 5730174.31
Y = 3625050.38
hm 5+38,14
ściek skarpowy
hm: 5+51,20
hm 5+06,38
hm 5+08,18
ściek skarpowy
26,00
hm 4+71,85
hm 4+55,05
ściek skarpowy
hm 4+06,22
ściek skarpowy
0,32%
0,758%
0,30%
29,55
29,01
28,78
4,00
1:1
2%
Działkowców
PZ. 5+52,47
α=0°21'
hm: 4+80,00
hm: 4+06,22
446/3
418
419
410
401
420
437/2
427
426
425
Łączy ark. mapy 1
Łączy ark. mapy 2

Mapa sytuacyjno – wysokościowa
do celów projektowych skala 1 : 500
ark. mapy 2(5)

województwo : lubuskie, powiat : międzyrzecki
miasto : Skwierzyna, ul. Leśna, ul. Działkowców wg zakresu

Mapę niniejszą opracowano dla celów projektowych w zakresie określonym przepisami Ministra Gospodarki Przestrzennej i Budownictwa z dnia 21 lutego 1995r [Dz. U Nr 25 poz. 133].
Mapę sporządzono na podstawie mapy sytuacyjno - wysokościowej 1:500, oraz pomiaru uzupełniającego wykonanego w dniu 23.01.2008r. Arkusz mapy w skali 1:500 : 411.414.2233, 411.414.2114, 411.414.2123, 411.414.2141, 411.414.2143, 411.414.2144, 411.432.0121, 411.432.0122, 411.432.0123, 411.432.0114.
Nie wyklucza się istnienia w terenie innych nie wykazanych na niniejszej mapie urządzeń podziemnych które nie były zgłoszone do inwentaryzacji powykonawczej.

KERG : 637/205/07
DZ : 1397/07

AZYMUT
BIURO USŁUG GEODEZYJNYCH
Grzegorz Cebulski
65-364 Zielona Góra, ul. Kożuchowska 15a/107
NIP 925-181-22-43, Regon 977996218
tel. 601 91 23 24, 601 09 92 28

Sporządził dnia 16.04.2008r.
mgr inż. Marcin Skrzypek
GEODETA UPRAWNIONY nr upr. 18857
66-008 Ochla
ul. Kożuchowska 5a
tel. kom. 609-92-70-92

Starosta Międzyrzecki
Wydział Geodezji i Gospodarki Nieruchomościami-
-Powiatowy Ośrodek Dokumentacji Geodezyjnej i Kartograficznej
W dniu .... dokonano aktualizacji treści mapy zasadniczej.
Dokumenty z pomiaru ... przyjęto do zasobu powiatowego w dniu 2008 -04- 16
i zaewidencjonowano pod nr 637/205/07
Niniejsza mapa może służyć do celów projektowych
Projektowane obiekty budowlane wymagające pozwolenia na budowę podlegają wytyczeniu i inwentaryzacji przez jednostki uprawnione do wykonywania prac geodezyjnych.
Międzyrzecz, 2008 -04- 16 .... (podpis)

STAROSTWO POWIATOWE
w Międzyrzeczu
ul. Przemysłowa 2
66-300 MIĘDZYRZECZ
tel. (0-95) 742-84-10, fax 742-84-11

Z up. STAROSTY
mgr Jarosław Sławiski
KIEROWNIK
Powiatowego Ośrodka Dokumentacji Geodezyjnej i Kartograficznej

a terenu

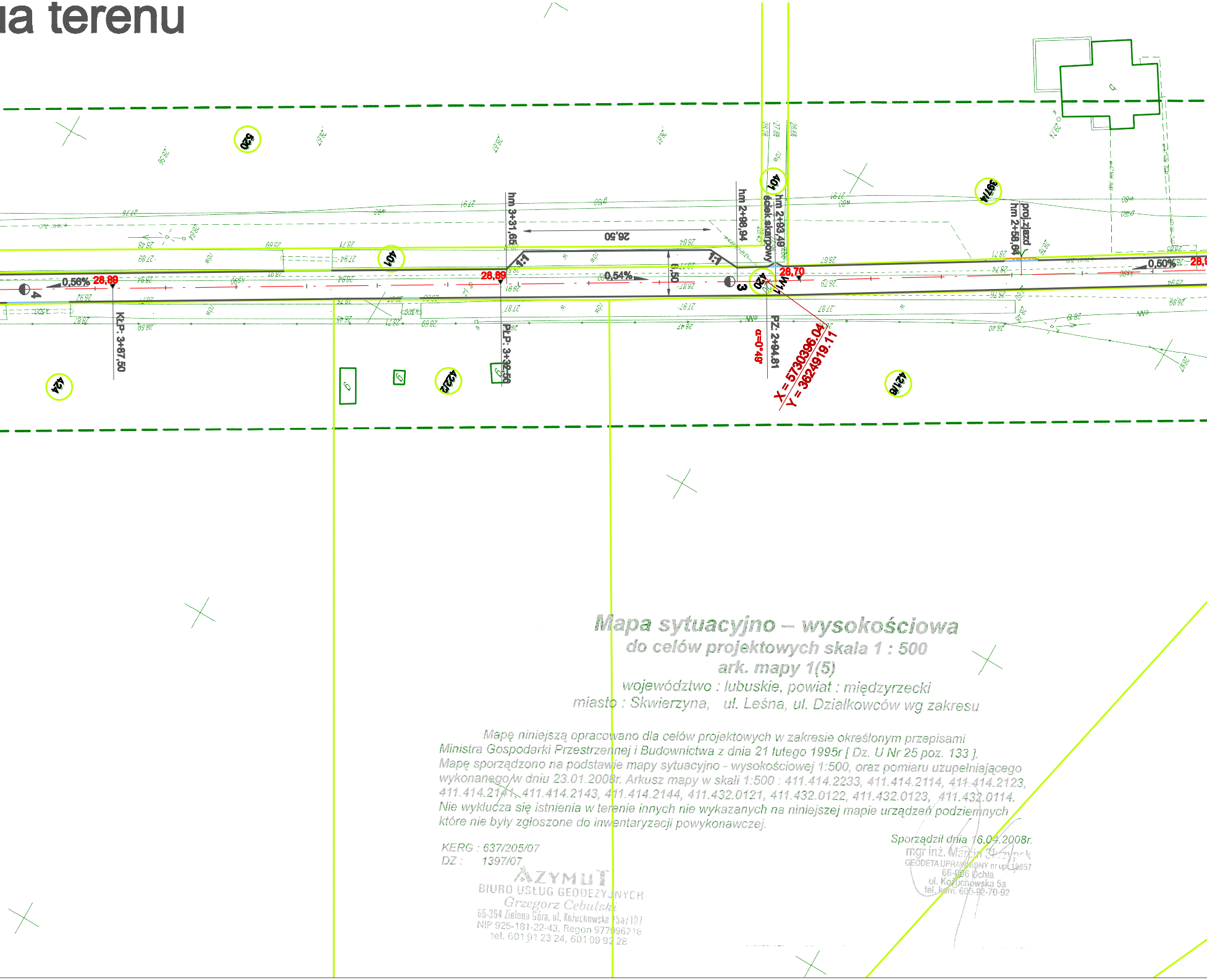
hm 3+31,65
26,50
hm 2+98,94
hm 2+83,49
ściek skarpowy
proj.zjazd
hm 2+58,64
0,56%
28,89
0,54%
0,50
28,70
0,50%
1:1
1:1
3
4
W1
KLP: 3+87,50
PLP: 3+32,50
PZ: 2+84,81
α=0°49'
X = 5730396,04
Y = 3624919,11
520
401
401
420
397/4
424
422/2
421/6

Mapa sytuacyjno – wysokościowa
do celów projektowych skala 1 : 500
ark. mapy 1(5)

województwo : lubuskie, powiat : międzyrzecki
miasto : Skwierzyna, ul. Leśna, ul. Działkowców wg zakresu

Mapę niniejszą opracowano dla celów projektowych w zakresie określonym przepisami Ministra Gospodarki Przestrzennej i Budownictwa z dnia 21 lutego 1995r [Dz. U Nr 25 poz. 133]. Mapę sporządzono na podstawie mapy sytuacyjno - wysokościowej 1:500, oraz pomiaru uzupełniającego wykonanego w dniu 23.01.2008r. Arkusz mapy w skali 1:500 : 411.414.2233, 411.414.2114, 411.414.2123, 411.414.2141, 411.414.2143, 411.414.2144, 411.432.0121, 411.432.0122, 411.432.0123, 411.432.0114. Nie wyklucza się istnienia w terenie innych nie wykazanych na niniejszej mapie urządzeń podziemnych które nie były zgłoszone do inwentaryzacji powykonawczej.

Sporządził dnia 16.04.2008r.

mgr inż. Marcin Skrzypek
GEODETA UPRAWNIONY nr upr. 19857
66-006 Ochla
ul. Kożuchowska 5a
tel. kom. 600-92-70-92

KERG : 637/205/07
DZ : 1397/07

AZYMUT
BIURO USŁUG GEODEZYJNYCH
Grzegorz Cebulski
65-364 Zielona Góra, ul. Kożuchowska 15a/107
NIP 925-181-22-43, Regon 977996218
tel. 601 91 23 24, 601 09 92 28

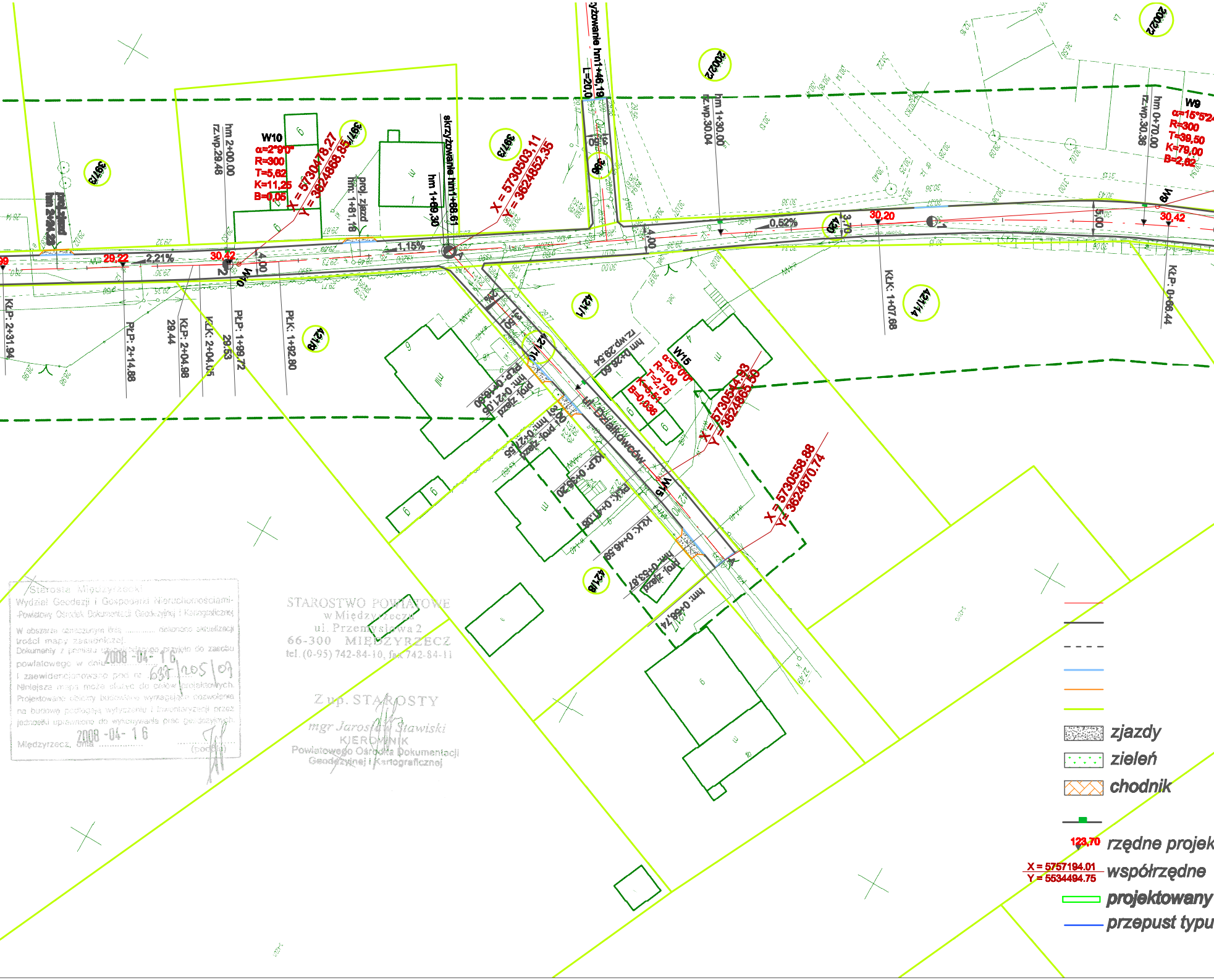
W10
α=2°9'0"
R=300
T=5,62
K=11,25
B=0,05
X = 5730478,27
Y = 3624868,85
X = 5730503,11
Y = 3624852,35
skrzyżowanie hm1+68,61
hm 1+69,30
proj. zjazd
hm: 1+81,18
hm 2+00,00
rz.wp.29,48
1,15%
2,21%
29,22
30,42
4,00
KłP: 2+31,94
PłP: 2+14,88
KłP: 2+04,98
KłK: 2+04,05
PłP: 1+89,72
PłK: 1+82,80
W15
α=3°0'0"
R=100
T=2,75
K=5,51
B=0,036
X = 5730544,93
Y = 3624865,56
X = 5730558,88
Y = 3624870,74
ul. Działkowców
hm 0+28,60
rz.wp.29,54
W9
α=15°5'24"
R=300
T=39,50
K=79,00
B=2,62
hm 0+70,00
rz.wp.30,36
hm 1+30,00
rz.wp.30,04
skrzyżowanie hm1+46,19
L=20,0
0,52%
30,20
30,42
3,70
5,00
KłP: 1+07,68
KłP: 0+66,44
proj. zjazd
hm: 0+66,74
KłK: 0+49,59
PłK: 0+40,06
KłP: 0+36,20
zjazdy
zieleń
chodnik
123,70
rzędne projek
X = 5757194.01
Y = 5534494.75
współrzędne
projektowany
przepust typu

Starosta Międzyrzecki
Wydział Geodezji i Gospodarki Nieruchomościami-
Powiatowy Ośrodek Dokumentacji Geodezyjnej i Kartograficznej
W obszarze oznaczonym linią .... dokonano aktualizacji treści mapy zasadniczej.
Dokumenty z pomiaru uzupełniającego przyjęto do zasobu powiatowego w dniu 2008-04-16
i zaewidencjonowano pod nr 637/205/07
Niniejsza mapa może służyć do celów projektowych.
Projektowane obiekty budowlane wymagające pozwolenia na budowę podlegają wytyczeniu i inwentaryzacji przez jednostki uprawnione do wykonywania prac geodezyjnych.
Międzyrzecz, dnia 2008-04-16
(podpis)

STAROSTWO POWIATOWE
w Międzyrzeczu
ul. Przemysłowa 2
66-300 MIĘDZYRZECZ
tel. (0-95) 742-84-10, fax 742-84-11

Z up. STAROSTY
mgr Jarosław Stawiski
KIEROWNIK
Powiatowego Ośrodka Dokumentacji Geodezyjnej i Kartograficznej

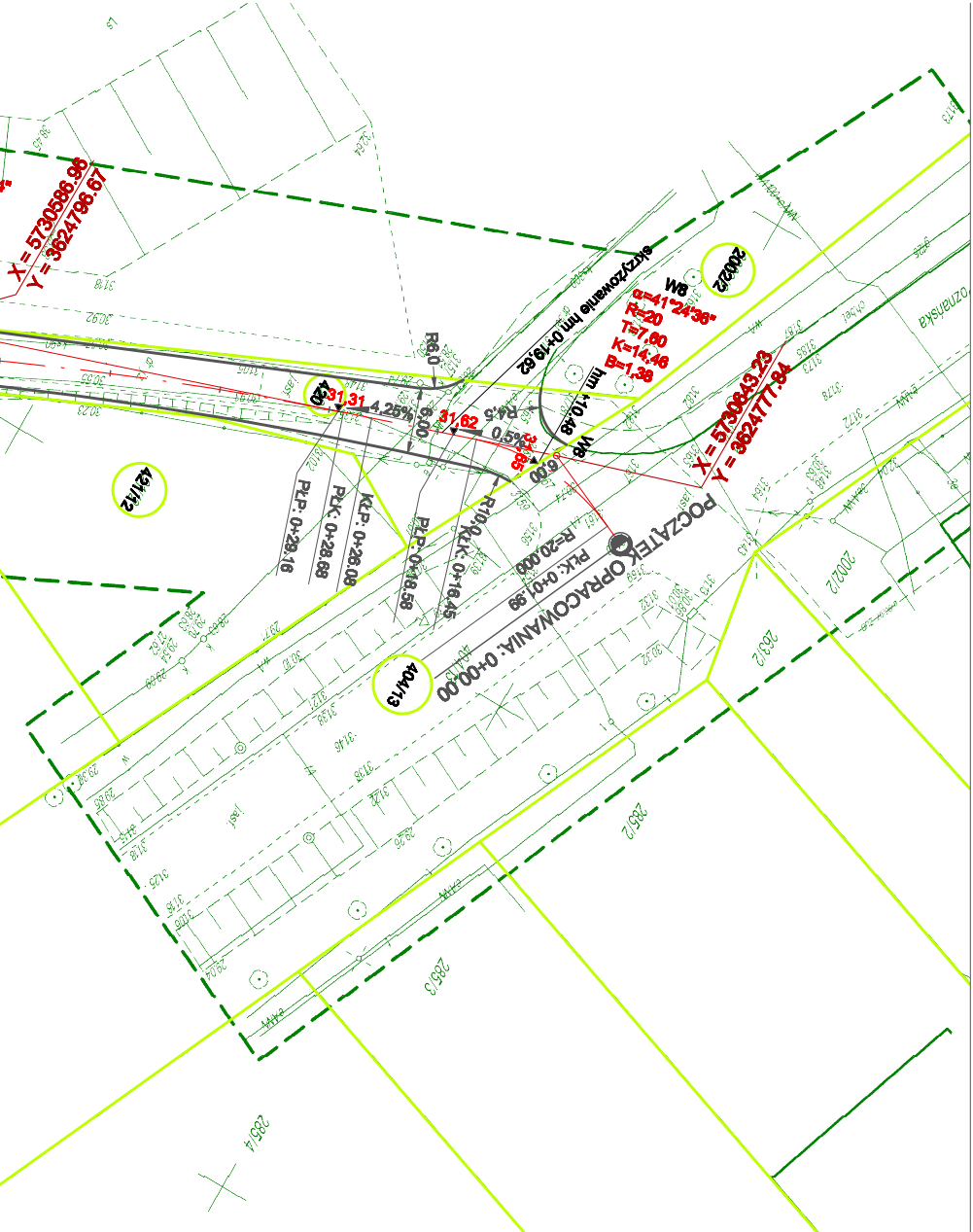
X = 5730586.96
Y = 3624786.67
X = 5730643.23
Y = 3624777.84
W8
α=41°24'36"
R=20
T=7,60
K=14,46
B=1,38
skrzyżowanie hm 0+19.62
hm 0+10.48
R6,0
R4,5
R10
31,31
31,62
4,25%
0,5%
6,00
KLP: 0+26.09
PŁK: 0+28.68
PŁP: 0+29.16
PŁP: 0+16.58
KŁK: 0+16.45
PŁK: 0+01.99
R=20.000
POCZĄTEK OPRACOWANIA: 0+00.00
420
421/12
404/13
200/2
285/2
285/3
285/4

towane

przepust

Arot

PROFIL BIS SP. Z.O.O.	ul. Fabryczna 23	Zielona Góra			
Nazwa i adres inwestycji: Budowa nawierzchni dróg gminnych wraz z odwodnieniem ul. Działkowców, ul Leśna w Skwierzynie					
Temat: Budowa ul. Działkowców i ul. Leśnej w Skwierzynie					
Tytuł rysunku: Projekt zagospodarowania terenu					branża drogowa
Projektant: spec.drog.	mgr inż. Janusz Piechowiak	nr uprawn. 82/88/WZDP	podpis		skala 1:500
Opracowała:	mgr inż. Joanna Wieczorek		podpis		nr rys. 1/D
Opracował:	mgr inż. Wojciech Bosak		podpis		
Data	wrzesień 2008				